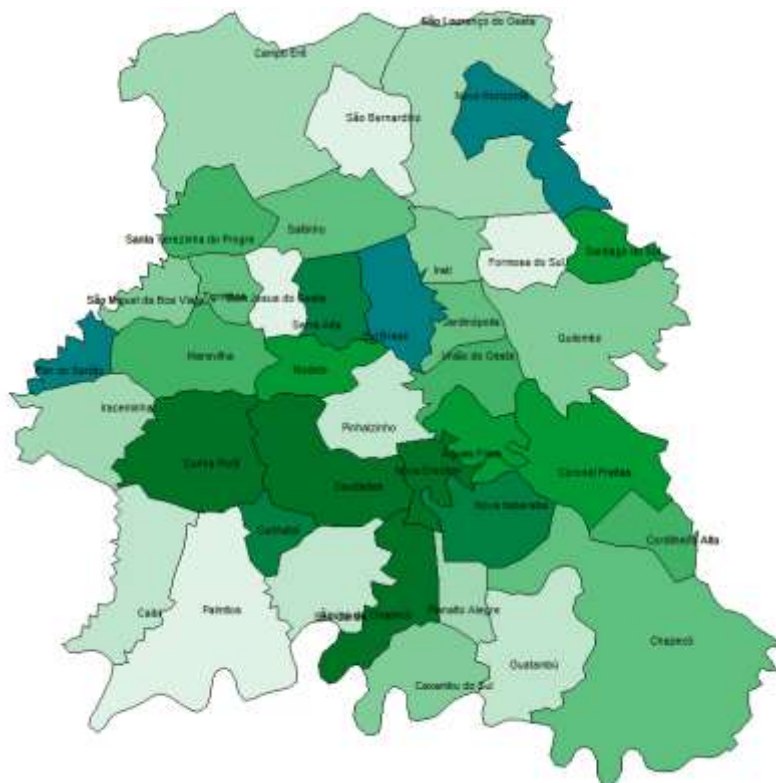




MRG - Chapecó

Este documento fornece um conjunto de informações para a microrregião de Chapecó que fica localizada na mesorregião Oeste do estado de Santa Catarina. Para informações de outras microrregiões e para o conjunto do estado ([Clique aqui](#)).



População Total: 405.066 habitantes

População Rural: 115,310 habitantes

População Urbana: 289.756 habitantes

Municípios: Aguas de Chapecó, Águas Frias, Bom Jesus do Oeste, Caibi, Campo Erê, Caxambu do Sul, Chapecó, Cordilheira Alta, Coronel Freitas, Cunha Porã, Cunhataí, Flor do Sertão, Formosa do Sul, Guatambu, Iraceminha, Iratí, Jardinópolis, Maravilha, Modelo, Nova Erechim Nova Itaberaba, Novo Horizonte, Palmitos, Pinhalzinho, Planalto Alegre, Quilombo, Saltinho, Santa Terezinha do Progresso, Santiago do Sul, Saudades, Serra Alta, Sul Brasil, São Bernardino, São Carlos, São Lourenço do Oeste, São Miguel da Boa Vista, Tigrinhos, União do Oeste.

Extensão territorial: 6.057,97 km²

Densidade Demográfica: 66,86 habitantes/km²

PIB per capita: R\$ 22.191,84 por pessoa

Fonte: IBGE, 2014.



MRG - Chapecó

Preço médio ao produtor dos principais produtos agrícolas da microrregião

Produto	Unidade	MAI/2016	ABR/2017	MAI/2017	Varição anual (%)
Feijão preto (novo)	sc 60 kg	163,06	120,00	120,00	-26,41
Milho amarelo	sc 60 kg	44,33	23,00	23,00	-48,12
Soja industrial	sc 60 kg	75,86	58,12	60,09	-20,79
Trigo intermediário ph78	sc 60 kg	39,83	32,00	32,00	-19,67
Trigo superior ph78	sc 60 kg	42,83	36,00	36,00	-15,95
Boi gordo (pagamento em 20 dias)	arroba	158,00	156,41	152,05	-3,77
Frango granja vivo	kg	2,45	2,28	2,22	-9,69
Suíno vivo – produtores independentes	kg	2,99	3,72	3,60	20,55
Suíno vivo – produtores integrados	kg	3,00	3,59	3,49	16,30
Leite – posto na propriedade	l	1,21	1,30	1,32	9,23

Fonte: Epagri/Cepa. ([Levantamento de Preços Agrícolas](#))

Comparativo de Safra 2015/16 e 2016/17

Principais Produtos	SAFRA 2015/16			ESTIMATIVA SAFRA 2016/17			VARIÇÃO		
	Área Plantada (ha)	Produção (t)	Rend. (kg/ha)	Área Plantada (ha)	Produção (t)	Rend. (kg/ha)	Área Plantada	Produção	Rendimento
Feijão 1a safra	2.588	3.988	1.540,96	2.386	5.074	2.126,36	-7,81	27,22	37,99
Feijão 2a safra	3.651	5.694	1.559,57	2.248	3.582	1.593,42	-38,43	-37,09	2,17
Fumo	6.847	13.461	1.966,01	5.526	10.303	1.864,37	-19,29	-23,47	-5,17
Milho 1a safra	62.565	488.926	7.814,69	57.795	481.329	8.328,21	-7,62	-1,55	6,57
Milho 2a safra	3.100	16.465	5.311,29	5.704	32.009	5.611,68	84,00	94,41	5,66
Milho silagem	52.510	2.303.892	43.875,30	57.100	2.517.700	44.092,82	8,74	9,28	0,50
Soja	84.610	240.875	2.846,89	90.310	285.385	3.160,06	6,74	18,48	11,00
Trigo	19905	49832	2.503,49	16.610	46.491	2.799,00	-16,55	-6,70	11,80

Fonte: Epagri/Cepa (Maio/2017). ([Acompanhamento de Safra](#)).



MRG - Chapecó

Produção da fruticultura da microrregião – Safra 2014/15

Fruta	N. de produtores (unid.)	Área total (ha)	Área colhida (ha)	Produção (t)	Produtividade média (kg/ha)	Preço médio (R\$/kg)	VBP R\$
Laranja	354	404	390	6.621	16.964	0,50	3.279.677
Uvas	538	376	360	3.837			6.111.578
Uva Comum		362	347	3.696	10.667	1,57	5.789.902
Uva de Mesa		10	10	110	11.000	2,28	250.263
Uva Vinífera		4	4	31	8.857	2,30	71.413
Tangerina	78	52	49	688	14.035	0,94	644.319
Pêssego/nectarina	44	39	36	218	6.046	2,28	495.825
Bananas	35	38	35	331			703.931
Banana-prata		16	15	151	10.164	2,10	317.398
Banana-caturra		11	11	128	11.963	1,34	170.914
Figo	28	11	10	51	5.278	4,21	215.618
Ameixa	5	1	1	16	13.500	2,54	41.175
Maracujá	10	3	3	16	5.614	3,55	56.800
Caqui	5	2	2	14	7.778	2,49	34.899
Limão	8	2	2	12	7.176	2,58	31.491
Mirtilo	2	0	0	1	5.000	16,92	8.459
Fisales	4	1	1	0	667	17,50	7.000
Maçã (Outras)	1	0	-	-			-
Total		917	879	11.754			11.415.153

Fonte: Epagri/Cepa, 2016.

Número de Empreendimentos de agregação de valor da agricultura familiar da microrregião por tipo de produto (2009)

Produto	Número de Agroindústrias	% Participação no Total
Frutas e derivados	40	13,47
Cana-de-açúcar e derivados	55	18,52
Massa/Panificação	51	17,17
Leite e derivados	45	15,15
Mandioca e derivados	16	5,39
Hortaliças e derivados	13	4,38
Mel e derivados	6	2,02
Suínos e derivados	23	7,74
Ovos	12	4,04
Grãos e derivados	2	0,67
Aves e derivados	7	2,36
Bovinos e derivados	5	1,68
Pescados e derivados	8	2,69
Madeira	1	0,34
Ovinos e derivados	1	0,34
Outros	12	4,04
Total da microrregião	297	100,00

Fonte: Epagri/Cepa. ([Levantamento dos empreendimentos de agregação de valor](#))



MRG - Chapecó

Pecuária: Bovinos - 2015

Microrregião Origem	Município Origem	Município Destino	Total		
Chapecó	Águas de Chapecó	Chapecó	230		
		Luis Alves	24		
		Maravilha	4		
		Pouso Redondo	47		
		São Carlos	191		
		Taió	51		
		Timbó	85		
		Xanxerê	27		
		Xaxim	13		
		Águas Frias	Coronel Freitas	121	
			Pinhalzinho	53	
			Pouso Redondo	310	
			Rio dos Cedros	167	
			Salto Veloso	13	
			Sul Brasil	9	
			Taió	48	
			Timbó	503	
			Xanxerê	7	
			Bom Jesus do Oeste	Maravilha	64
		Modelo		14	
		Rio dos Cedros		68	
		Sul Brasil		104	
		Taió		577	
		Timbó		111	
		Xaxim		10	
		Caibi		Caibi	18
				Chapecó	10
				Cunha Porã	17
			Iporã do Oeste	1	
			Maravilha	1	
			Palmitos	4	
			Pouso Redondo	92	
			Rio dos Cedros	452	
			São João do Oeste	89	
			São José do Cedro	4	
		Campo Erê	São Miguel do Oeste	17	
			Taió	437	
			Timbó	521	
			Tunápolis	5	
			Campo Erê	467	
			Jaraguá do Sul	45	
			Maravilha	5	
			Pouso Redondo	794	
			Rio do Sul	4.349	
			Rio dos Cedros	241	
		Caxambu do Sul	São João do Itaperiú	38	
			São José do Cedro	114	
			São Lourenço do Oeste	3	
			São Miguel do Oeste	14	
			Taió	31	
			Timbó	480	
			Chapecó	417	
			São Carlos	20	
			Taió	62	
			Timbó	21	
		Chapecó	Xanxerê	9	
			Chapecó	2.015	
			Coronel Freitas	46	
				Luis Alves	372



MRG - Chapecó

Microrregião Origem	Município Origem	Município Destino	Total	
Chapecó	Chapecó	Nova Itaberaba	2	
		Pouso Redondo	979	
		Rio dos Cedros	502	
		Seara	15	
		Taió	33	
		Timbó	847	
		Xaxim	1.237	
		Cordilheira Alta	Chapecó	60
			Coronel Freitas	50
			Lages	375
	Pouso Redondo		138	
	Rio dos Cedros		11	
	São João do Itaperiú		6	
	Taió		1	
	Timbó		310	
	Xaxim		93	
	Coronel Freitas		Campo Erê	30
		Chapecó	308	
		Coronel Freitas	1.210	
		Lages	12	
		Nova Itaberaba	13	
		Pouso Redondo	3.041	
		Salto Veloso	194	
		São João do Itaperiú	267	
		Taió	1.304	
		Timbó	7.930	
	Cunha Porã	Xanxerê	287	
		Xaxim	11	
		Cunha Porã	374	
		Cunhataí	32	
		Luis Alves	137	
		Maravilha	63	
		Pinhalzinho	1	
		Pouso Redondo	886	
		São Carlos	25	
		São João do Itaperiú	25	
	Cunhataí	São Miguel do Oeste	8	
		Saudades	63	
		Sul Brasil	7	
		Taió	344	
		Timbó	145	
		Chapecó	24	
		Cunha Porã	3	
		Cunhataí	774	
		Palmitos	1	
		Pouso Redondo	87	
	Flor do Sertão	São Carlos	137	
		Saudades	112	
		Taió	264	
		Timbó	41	
		Maravilha	32	
		Pouso Redondo	66	
		Rio do Sul	22	
		São João do Itaperiú	94	
		São José do Cedro	91	
		São Miguel do Oeste	30	
	Formosa do Sul	Taió	14	
		Chapecó	94	
		Porto Belo	9	
		Pouso Redondo	14	
		Quilombo	2	



MRG - Chapecó

Microrregião Origem	Município Origem	Município Destino	Total	
Chapecó	Formosa do Sul	Salto Veloso	436	
		São João do Itaperiú	813	
		São Lourenço do Oeste	1	
		Sul Brasil	31	
		Taió	33	
		Timbó	13	
		Xanxerê	38	
		Chapecó	438	
		Nova Itaberaba	5	
		Pouso Redondo	288	
	Guatambu	Rio do Sul	490	
		Rio dos Cedros	124	
		São Carlos	1	
		São João do Itaperiú	25	
		Seara	21	
		Taió	1	
		Timbó	56	
		Xanxerê	45	
		Xaxim	20	
		Cunha Porã	7	
	Iraceminha	Maravilha	285	
		Pouso Redondo	339	
		São João do Itaperiú	978	
		São José do Cedro	123	
		São Miguel do Oeste	29	
		Taió	930	
		Timbó	121	
		Chapecó	453	
		Quilombo	7	
		Salto Veloso	48	
	Irati	São João do Itaperiú	24	
		Sul Brasil	22	
		Chapecó	66	
		Pouso Redondo	2	
	Jardinópolis	Sul Brasil	6	
		Taió	17	
		Timbó	13	
		Maravilha	562	
		Pouso Redondo	1	
		São João do Itaperiú	214	
	Maravilha	Sul Brasil	11	
		Taió	124	
		Timbó	254	
		Modelo	196	
		Caçador	18	
		Cunhataí	28	
		Macieira	11	
		Maravilha	72	
		Pinhalzinho	6	
		Pouso Redondo	47	
	Modelo	Rio dos Cedros	215	
		Seara	14	
		Sul Brasil	47	
		Taió	764	
		Timbó	709	
		Xaxim	10	
		Cunhataí	5	
		Maravilha	1	
		Nova Itaberaba	21	
		Pinhalzinho	126	
	Nova Erechim			



MRG - Chapecó

Microrregião Origem	Município Origem	Município Destino	Total	
Chapecó	Nova Erechim	Pouso Redondo	89	
		Sul Brasil	19	
		Taió	12	
		Timbó	174	
		Xaxim	16	
		Nova Itaberaba	Chapecó	1.194
			Coronel Freitas	10
			Luis Alves	42
			Nova Itaberaba	349
			Pinhalzinho	3
	Pouso Redondo		1.099	
	Rio do Sul		176	
	Rio dos Cedros		18	
	São João do Itaperiú		4	
	Seara		16	
	Novo Horizonte	Taió	101	
		Timbó	317	
		Xaxim	22	
		Campo Erê	3	
		Coronel Martins	4	
		Porto Belo	1	
		Pouso Redondo	10	
		São Domingos	3	
		São Lourenço do Oeste	71	
		Taió	106	
	Palmitos	Timbó	335	
		Campo Erê	24	
		Chapecó	11	
		Cunha Porã	31	
		Cunhataí	117	
		Luis Alves	184	
		Maravilha	110	
		Nova Itaberaba	1	
		Palmitos	956	
		Pinhalzinho	3	
	Pinhalzinho	Pouso Redondo	1.318	
		Rio dos Cedros	523	
		São Carlos	56	
		São Miguel do Oeste	524	
		Saudades	38	
		Taió	30	
		Timbó	1.002	
		Xaxim	12	
		Campo Erê	21	
		Chapecó	3	
	Planalto Alegre	Cunhataí	1.029	
		Pinhalzinho	275	
		Pouso Redondo	435	
		Rio dos Cedros	17	
		Sul Brasil	27	
		Taió	567	
		Timbó	541	
		Xanxerê	15	
		Chapecó	108	
		Pouso Redondo	1	
	Quilombo	São Carlos	21	
		Timbó	73	
		Xanxerê	30	
		Chapecó	25	
		Coronel Freitas	43	
			Porto Belo	30



MRG - Chapecó

Microrregião Origem	Município Origem	Município Destino	Total	
Chapecó	Quilombo	Pouso Redondo	13	
		Quilombo	20	
		Rio dos Cedros	3	
		Salto Veloso	111	
		São Domingos	4	
		São João do Itaperiú	230	
		Sul Brasil	1	
		Taió	8	
		Timbó	88	
		Xanxerê	96	
		Saltinho	Campo Erê	196
			Chapecó	48
			Luis Alves	39
	Maravilha		18	
	Pouso Redondo		618	
	Rio dos Cedros		282	
	São João do Itaperiú		38	
	São José do Cedro		441	
	Sul Brasil		3	
	Taió		110	
	Timbó		82	
	Santa Terezinha do Progresso		Campo Erê	46
			Jaraguá do Sul	4
		Maravilha	78	
		Pouso Redondo	21	
		Rio do Sul	6	
		São João do Itaperiú	87	
		São José do Cedro	2	
		Sul Brasil	64	
		Taió	107	
		Timbó	28	
		Santiago do Sul	Campo Erê	11
			Porto Belo	49
			Pouso Redondo	8
	Quilombo		47	
	Rio dos Cedros		593	
	Salto Veloso		29	
	São João do Itaperiú		188	
	Taió		1	
	Timbó		95	
	São Bernardino		Campo Erê	429
			Maravilha	10
			Pouso Redondo	301
			São João do Itaperiú	40
		São José do Cedro	19	
		São Lourenço do Oeste	3	
		Taió	5	
		Timbó	1.333	
		São Carlos	Chapecó	1.114
			Cunhataí	854
			Modelo	10
			Palmitos	9
			Pouso Redondo	17
	Rio dos Cedros		86	
	São Carlos		1.146	
	Saudades		7	
	Taió		304	
Timbó	83			
Xanxerê	281			
Xaxim	3			
São Lourenço do Oeste	Campo Erê		429	
	Chapecó	43		



MRG - Chapecó

Microrregião Origem	Município Origem	Município Destino	Total	
Chapecó	São Lourenço do Oeste	Pouso Redondo	355	
		Rio do Sul	94	
		Salto Veloso	21	
		São Lourenço do Oeste	287	
		Taió	1.168	
	São Miguel da Boa Vista	Timbó	541	
		Maravilha	859	
		Pouso Redondo	56	
		Rio dos Cedros	116	
		São João do Itaperiú	268	
		São José do Cedro	2	
		Taió	27	
		Timbó	700	
		Xanxerê	69	
		Saudades	Cunha Porã	40
			Cunhataí	513
			Maravilha	108
	Modelo		6	
	Nova Itaberaba		4	
	Palmitos		6	
	Pinhalzinho		143	
	Pouso Redondo		286	
	Rio dos Cedros		170	
	São Carlos		49	
	São João do Itaperiú		21	
	Saudades		115	
	Sul Brasil		27	
	Taió		1.182	
	Timbó		567	
	Serra Alta	Campo Erê	9	
		Cunhataí	3	
		Modelo	16	
		Pouso Redondo	224	
		Rio dos Cedros	7	
		Sul Brasil	104	
		Taió	71	
		Timbó	252	
		Sul Brasil	Chapecó	3
			Modelo	77
	Pouso Redondo		422	
	Rio dos Cedros		35	
	São João do Itaperiú		73	
	Sul Brasil		412	
	Taió		356	
	Timbó		231	
	Tigrinhos		Maravilha	97
			Pouso Redondo	1
		São João do Itaperiú	9	
		Sul Brasil	24	
		Taió	170	
	União do Oeste	Timbó	20	
		Coronel Freitas	44	
Lages		1		
Nova Itaberaba		4		
Rio dos Cedros		221		
Salto Veloso		31		
Taió		6		
Timbó		46		
Chapecó Total			80.757	

Fonte: Cidasc.



MRG - Chapecó

Pecuária: Suínos - 2015

Microrregião Origem	Município Origem	Município Destino	Total	
Chapecó	Águas de Chapecó	Chapecó	26.775	
		Concórdia	642	
		Palmitos	345	
		São Carlos	54	
		São Miguel do Oeste	755	
		Águas Frias	Chapecó	13.621
			Concórdia	871
			Coronel Freitas	2
			Itapiranga	1.793
			Nova Erechim	17
	São Miguel do Oeste		14.476	
	Sul Brasil		99	
	Xanxerê		263	
	Xaxim		287	
	Bom Jesus do Oeste		Chapecó	1.973
		Maravilha	5	
		São Miguel do Oeste	9.229	
	Caibi	Sul Brasil	12	
		Chapecó	63.648	
		Concórdia	577	
		Guaraciaba	30	
		Itapiranga	32.860	
		São Miguel do Oeste	18.399	
	Campo Erê	Seara	6.590	
		Campo Erê	89	
		Chapecó	2.989	
		São Miguel do Oeste	1.795	
	Caxambu do Sul	Chapecó	18.951	
		São Miguel do Oeste	165	
	Chapecó	Chapecó	69.601	
		Concórdia	180	
		Coronel Freitas	25	
		Itapiranga	2.359	
		Joaçaba	236	
		São Miguel do Oeste	951	
		Seara	5.999	
		Vargem Bonita	82	
		Xanxerê	5.533	
		Xaxim	5.908	
		Cordilheira Alta	Chapecó	17.853
			Concórdia	2.070
			Coronel Freitas	129
			São Miguel do Oeste	327
			Seara	4.221
			Videira	175
			Xanxerê	5.962
	Xaxim		57	
	Coronel Freitas	Chapecó	71.537	
		Concórdia	1.908	
		Coronel Freitas	5.274	
		Itapiranga	3.186	
		Quilombo	264	
		Rio do Campo	40	
		São Miguel do Oeste	3.899	
		Seara	77.591	
		Sul Brasil	76	
		Videira	239	
		Xanxerê	4.659	
		Xaxim	65	



MRG - Chapecó

Microrregião Origem	Município Origem	Município Destino	Total
Chapecó	Cunha Porã	Chapecó	33.190
		Concórdia	2.725
		Cunha Porã	445
		Herval d'Oeste	300
		Itapiranga	26.947
		Maravilha	1
		Palmitos	34
		São Miguel do Oeste	20.319
		Saudades	133
		Seara	3.381
	Cunhataí	Braço do Norte	208
		Chapecó	24.901
		Cunha Porã	88
		Cunhataí	1.826
		Itapiranga	2.461
		Palmitos	14
		São Carlos	10
		São Miguel do Oeste	12.037
		Saudades	175
		Seara	2.087
		Vargem Bonita	105
		Xanxerê	60
		Xaxim	50
		Flor do Sertão	Chapecó
	São Miguel do Oeste		2.434
	Seara		478
	Formosa do Sul	Chapecó	8.378
		São Miguel do Oeste	505
	Guatambu	Campos Novos	540
		Chapecó	18.182
		Concórdia	720
		Coronel Freitas	20
		Ipuçu	770
		Itapiranga	2.271
		São Miguel do Oeste	60
		Seara	17.745
		Xanxerê	25
		Iraceminha	Chapecó
	Palmitos		10
	São Miguel do Oeste		7.281
	Irati	Chapecó	788
		Concórdia	460
		Itapiranga	867
		Quilombo	5
		São Miguel do Oeste	1.568
	Jardinópolis	Sul Brasil	3
		Xaxim	130
		Chapecó	17.748
		Coronel Freitas	35
		Itapiranga	357
		São Miguel do Oeste	2.033
		Sul Brasil	20
		Xanxerê	18
		Xaxim	2
		Maravilha	Chapecó
	Guaraciaba		8
	Maravilha		22
	São Miguel do Oeste		4.319
	Seara		651



MRG - Chapecó

Microrregião Origem	Município Origem	Município Destino	Total		
Modelo		Chapecó	13.384		
		Concórdia	1.477		
		Cunhataí	91		
		São Miguel do Oeste	16.370		
		Sul Brasil	9		
		Nova Erechim		Chapecó	23.168
				Concórdia	9.200
				Coronel Freitas	1.775
				Herval d'Oeste	910
				Itapiranga	49.365
Nova Erechim	1.151				
São Miguel do Oeste	13.808				
Seara	24.389				
Sul Brasil	1.087				
Videira	45				
Nova Itaberaba		Xanxerê	1.223		
		Xaxim	1.979		
		Chapecó	45.608		
		Concórdia	3.733		
		Nova Erechim	19		
		São Miguel do Oeste	2.702		
		Seara	1.329		
		Xanxerê	2.118		
		Xaxim	50		
		Chapecó	628		
Novo Horizonte		Coronel Martins	65		
		São Lourenço do Oeste	57		
		São Miguel do Oeste	319		
		Campos Novos	845		
		Chapecó	137.492		
		Concórdia	26.761		
		Cunha Porã	12		
		Itapiranga	25.268		
		Palmitos	280		
		São Carlos	126		
Palmitos		São Miguel do Oeste	7.748		
		Seara	3.007		
		Videira	30		
		Chapecó	45.858		
		Concórdia	2.354		
		Cunhataí	590		
		Itapiranga	2.144		
		São Miguel do Oeste	49.969		
		Seara	584		
		Xaxim	33		
Pinhalzinho		Chapecó	3.018		
		Braço do Norte	150		
		Chapecó	29.294		
		Coronel Freitas	451		
		Iguaçu	491		
		Itapiranga	552		
		Quilombo	369		
		São Lourenço do Oeste	13		
		Seara	3.443		
		Xanxerê	17		
Planalto Alegre Quilombo		Xaxim	40		
		Campo Erê	11		
		Chapecó	3.150		
		São Miguel do Oeste	11.565		
		Santinho		Chapecó	3.101
				Chapecó	1.224
				São Miguel do Oeste	1.234



MRG - Chapecó

Microrregião Origem	Município Origem	Município Destino	Total		
São Carlos		Campos Novos	546		
		Chapecó	150.593		
		Concórdia	25.563		
		Cunhataí	1.699		
		Herval d'Oeste	665		
		Itapiranga	4.712		
		Palmitos	1.279		
		São Carlos	1.138		
		São Miguel do Oeste	11.611		
		Saudades	508		
		Seara	3.691		
		Videira	42		
		Xanxerê	24		
		São Lourenço do Oeste		Chapecó	14.432
				Herval d'Oeste	150
				Ipuçu	120
				Quilombo	97
				São Lourenço do Oeste	227
		São Miguel da Boa Vista		São Miguel do Oeste	6.443
Chapecó	225				
Saudades		Maravilha	3		
		São Miguel do Oeste	482		
		Chapecó	39.318		
		Concórdia	1.152		
		Cunha Porã	20		
		Cunhataí	1.398		
		Itapiranga	14.012		
		São Miguel do Oeste	64.726		
		Saudades	70		
		Seara	4.637		
Serra Alta		Xanxerê	4.391		
		Xaxim	617		
		Chapecó	11.347		
		Cunhataí	4		
		Nova Erechim	20		
Sul Brasil		São Miguel do Oeste	11.846		
		Sul Brasil	51		
		Chapecó	9.883		
		São Miguel do Oeste	7.837		
Tigrinhos		Sul Brasil	39		
		Chapecó	438		
União do Oeste		São Miguel do Oeste	935		
		Chapecó	57.971		
		Coronel Freitas	107		
		Itapiranga	541		
		Quilombo	65		
		São Miguel do Oeste	8.720		
		Seara	2.326		
		Sul Brasil	180		
		Xanxerê	30		
		Chapecó Total			1.794.627

Fonte: Ciasc.



MRG - Chapecó

Pecuária: Frangos - 2015

Microrregião Origem	Município Origem	Município Destino	Total	
Chapecó	Águas de Chapecó	Capinzal	26.444	
		Chapecó	2.856.230	
		Concórdia	53.001	
		Guatambu	2.523.239	
		Maravilha	12.401	
	Águas Frias	Xaxim	79.662	
		Chapecó	655.924	
		Xaxim	459.087	
	Bom Jesus do Oeste	Chapecó	192.100	
		Concórdia	40.375	
		Maravilha	12.088	
		Nova Erechim	41.120	
		Quilombo	2.090.001	
	Caibi	Xaxim	135.638	
		Araranguá	6.318	
		Chapecó	413.404	
		Cocal do Sul	10.667	
		Guatambu	751.898	
		Imbituba	3.402	
		Maravilha	1.231.933	
		Pinhalzinho	700	
		Tijucas	5.832	
		Xaxim	1.491	
	Campo Erê	Abelardo Luz	659.067	
		Campo Erê	5.210	
		Itapiranga	310.710	
		Xaxim	20.557	
	Caxambu do Sul	Abelardo Luz	12.152	
		Capinzal	13.810	
		Chapecó	3.809.517	
		Concórdia	106.231	
		Guatambu	3.125.285	
		Maravilha	12.060	
		Videira	13.516	
		Xaxim	192.425	
		Chapecó	Abelardo Luz	202.166
			Araranguá	6.318
			Capinzal	27.113
			Chapecó	5.683.568
			Cocal do Sul	58.048
	Concórdia		298.513	
	Guatambu		1.443.637	
	Imbituba		12.636	
	Ipumirim		106.209	
	Itajaí		1.352	
	Nova Erechim		220.767	
	Pinhalzinho		2.308	
	Quilombo		15.838	
	Seara		1.611.214	
	Tijucas		47.312	
	Xaxim		3.465.155	
	Cordilheira Alta		Abelardo Luz	59.342
			Capinzal	7.427
			Chapecó	1.927.648
		Concórdia	62.575	
		Guatambu	253.486	
		Nova Erechim	407.567	
		Quilombo	204.147	
		Xaxim	1.490.703	



MRG - Chapecó

Microrregião Origem	Município Origem	Município Destino	Total
Chapecó	Coronel Freitas	Abelardo Luz	334.216
		Capinzal	14.613
		Chapecó	3.047.279
		Concórdia	116.059
		Guatambu	112.140
		Ipuaçu	62.586
		Nova Erechim	1.220.006
		Quilombo	3.449.178
		Xaxim	3.263.347
		Cunha Porã	Chapecó
	Cunha Porã	Cunha Porã	195
	Cunha Porã	Guatambu	1.187.139
	Cunha Porã	Maravilha	353.704
	Cunha Porã	Nova Erechim	33.119
	Cunha Porã	Pinhalzinho	220
	Cunha Porã	Xaxim	9.566.984
	Cunhataí	Chapecó	115.979
	Cunhataí	Concórdia	23.901
	Cunhataí	Guatambu	843.400
	Cunhataí	Maravilha	135.896
	Flor do Sertão	Maravilha	1.712.603
	Formosa do Sul	Abelardo Luz	54.416
	Formosa do Sul	Quilombo	4.231.961
	Formosa do Sul	Xaxim	140.077
	Guatambu	Abelardo Luz	36.271
	Guatambu	Capinzal	30.159
	Guatambu	Chapecó	1.686.876
	Guatambu	Concórdia	41.579
	Guatambu	Guatambu	1.836.927
	Guatambu	Maravilha	35.723
	Guatambu	Xaxim	524.639
	Iraceminha	Guatambu	87.412
	Iraceminha	Maravilha	8.186.840
	Irati	Quilombo	676.563
	Jardinópolis	Nova Erechim	27.086
	Jardinópolis	Quilombo	2.344.823
	Jardinópolis	Xaxim	61.889
	Maravilha	Chapecó	286.941
	Maravilha	Guatambu	72.439
	Maravilha	Maravilha	5.834.103
	Maravilha	Xaxim	247.859
	Modelo	Chapecó	1.167.031
	Modelo	Guatambu	167.091
	Modelo	Maravilha	108.526
	Modelo	Modelo	2.675
	Modelo	Nova Erechim	80.242
	Modelo	Quilombo	1.289.867
	Modelo	Xaxim	742.367
	Nova Erechim	Abelardo Luz	37.573
	Nova Erechim	Capinzal	30.112
	Nova Erechim	Chapecó	2.380.651
	Nova Erechim	Guatambu	351.034
	Nova Erechim	Maravilha	25.202
	Nova Erechim	Nova Erechim	1.558.588
	Nova Erechim	Quilombo	448.838
	Nova Erechim	Xaxim	3.197.196
	Nova Itaberaba	Abelardo Luz	9.838
	Nova Itaberaba	Capinzal	19.951
	Nova Itaberaba	Chapecó	5.434.278
	Nova Itaberaba	Concórdia	113.442
	Nova Itaberaba	Guatambu	106.310



MRG - Chapecó

Microrregião Origem	Município Origem	Município Destino	Total	
Chapecó	Nova Itaberaba	Nova Erechim	816.509	
		Quilombo	380.298	
		Xaxim	2.086.863	
	Novo Horizonte	Abelardo Luz	1.768.103	
		Quilombo	105.585	
		Xaxim	11.925	
	Palmitos	Capinzal	37.651	
		Chapecó	4.793.976	
		Concórdia	35.770	
		Guatambu	6.093.094	
		Maravilha	1.390.301	
		Xaxim	16.006	
	Pinhalzinho	Capinzal	72.400	
		Chapecó	3.615.064	
		Cunha Porã	400	
		Guatambu	116.982	
		Maravilha	12.526	
		Nova Erechim	766.878	
		Quilombo	311.263	
		Xaxim	4.252.854	
		Planalto Alegre	Abelardo Luz	47.498
			Araranguá	5.524
	Chapecó		1.941.104	
	Cocal do Sul		8.878	
	Concórdia		84.316	
	Criciúma		2.835	
	Guatambu		2.946.914	
	Imbituba		3.240	
	Maravilha		12.117	
	Nova Erechim		143.511	
	Tijucas		3.402	
	Xaxim		226.074	
	Quilombo		Chapecó	68.024
		Ipuaçu	377.066	
		Nova Erechim	538.079	
		Quilombo	6.146.588	
	Saltinho	Xaxim	154.537	
		Quilombo	1.789.224	
	Santa Terezinha do Progresso	Xaxim	23.138	
		Maravilha	2.593.590	
		Abelardo Luz	985.356	
	Santiago do Sul	Ipuaçu	282.878	
		Quilombo	82.030	
	São Bernardino	Abelardo Luz	726.426	
		Chapecó	3.652.898	
		Concórdia	62.749	
		Guatambu	4.895.015	
		Maravilha	92.685	
	São Carlos	Xaxim	409.408	
		Abelardo Luz	2.114.968	
		Ipuaçu	887.423	
		Quilombo	28.644	
	São Lourenço do Oeste	Xaxim	9.656	
		Maravilha	1.441.964	
		Abelardo Luz	23.690	
	São Miguel da Boa Vista	Capinzal	18.107	
		Chapecó	3.816.689	
		Cocal do Sul	11.666	
		Concórdia	69.488	
		Guatambu	276.844	
		Maravilha	60.687	



MRG - Chapecó

Microrregião Origem	Município Origem	Município Destino	Total
Chapecó	Saudades	Nova Erechim	724.348
		Quilombo	769.538
		Tijucas	2.916
		Xaxim	3.474.797
	Serra Alta	Chapecó	630.540
		Concórdia	19.885
		Guatambu	12.764
		Nova Erechim	128.181
		Quilombo	3.100.794
		Xaxim	172.031
	Sul Brasil	Guatambu	15.963
		Nova Erechim	33.260
		Quilombo	3.790.968
		Xaxim	265.657
	Tigrinhos	Guatambu	15.485
		Maravilha	2.194.959
	União do Oeste	Quilombo	3.226.689
		Xaxim	267.640
Chapecó Total			189.729.263

Pecuária Leiteira

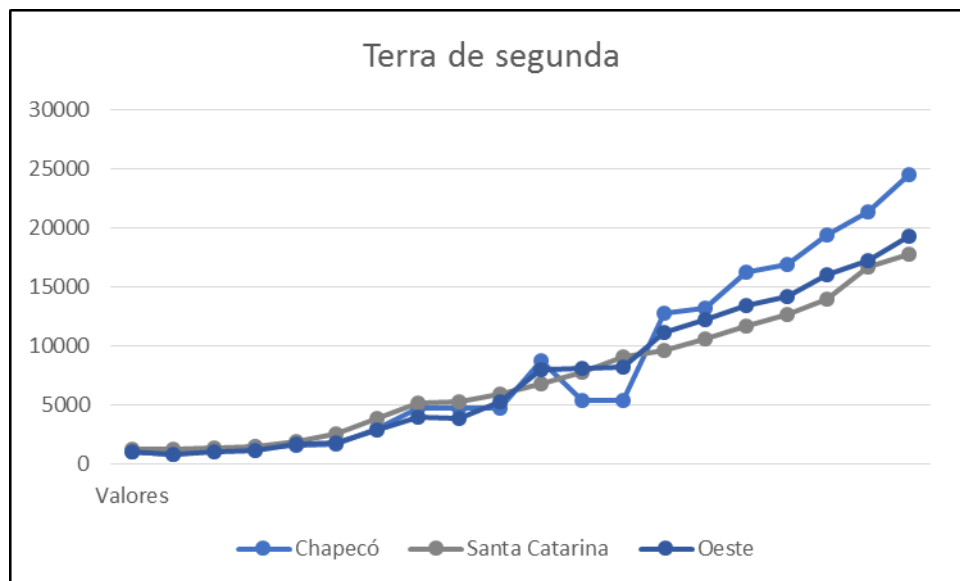
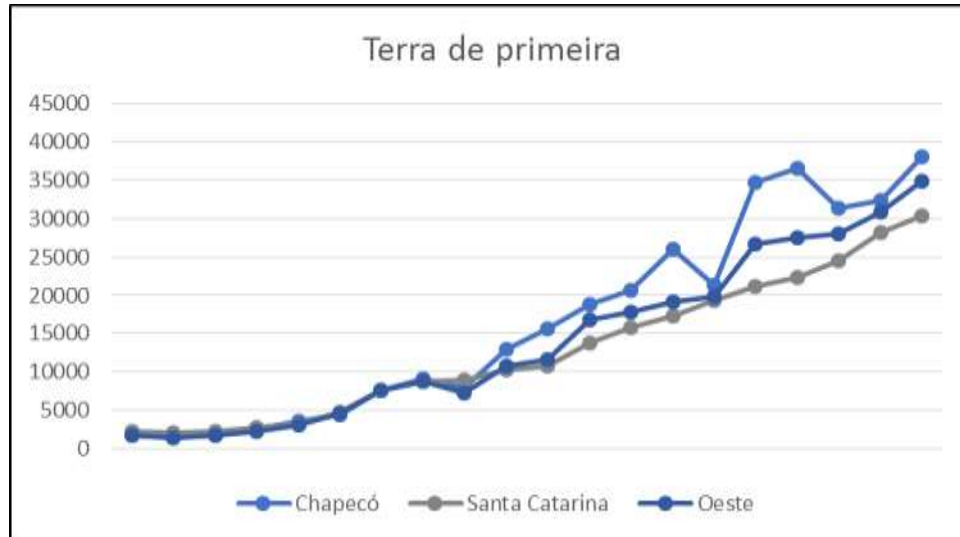
Ítem	Unidade	2012
Vacas ordenhadas	Cabeças	241.148
Produção de Leite	Mil litros	695.382

Fone: PPM/IBGE, 2014.



MRG - Chapecó

Evolução do preço real* de terra de primeira e segunda na microrregião, estado e mesoregião - 1997 a 2016



Fonte: Epagri/Cepa.

* Os preços nominais foram corrigidos pelo IGP-DI disponibilizado pela FGV, tendo como ano base o mês de novembro do ano de 2016.



MRG - Chapecó

Estrutura fundiária – Número e total da área dos estabelecimentos agropecuários, por estratos de área.

	Número de estabelecimentos agropecuários (Unidades)	Total da área (Hectares)
Mais de 0 a menos de 0,5 ha	857	76
De 0,5 a menos de 3 ha	2.233	3.636
De 3 a menos de 10 ha	8.089	51.704
De 10 a menos de 20 ha	9.457	130.551
De 20 a menos de 50 ha	5.672	163.361
De 50 a menos de 100 ha	855	56.364
De 100 a menos de 200 ha	213	27.889
De 200 a menos de 500 ha	113	34.204
De 500 a 2500 ha e mais	28	38.518
Total	27.517	506.300

Fonte: IBGE, Censo Agropecuário 2006. Adaptado por Epagri/Cepa.



MRG - Chapecó

Empresa de Pesquisa Agropecuária e Extensão Rural de Santa Catarina – EPAGRI

Centro de Socioeconomia e Planejamento Agrícola - CEPA

Rod. Admar Gonzaga, 1.486 - Itacorubi - 88034-000 - Florianópolis - SC

Tel. (48) 3665.5000

<http://www.cepa.epagri.sc.gov.br/>

Gerente do Centro de Socioeconomia e Planejamento Agrícola - Epagri/Cepa

Reney Dorow

Coordenação

Gláucia Padrão

Elaboração

Edila Gonçalves Botelho

Gláucia Padrão

Equipe Técnica de Apoio

Marcia Mondardo

Rogério Goulart Jr.

Cleverson Buratto – Tubarão (UGT 8)

Evandro Uberdan Anater – Joaçaba (UGT 2)

Getúlio Tadeu Tonet – Canoinhas (UGT 4)

Gilberto Luiz Curti – Chapecó (UGT 1)

Saturnino Claudino dos Santos – Rio do Sul (UGT 5)

Elvys Taffarel – São Miguel do Oeste (UGT 9)



MRG - Chapecó