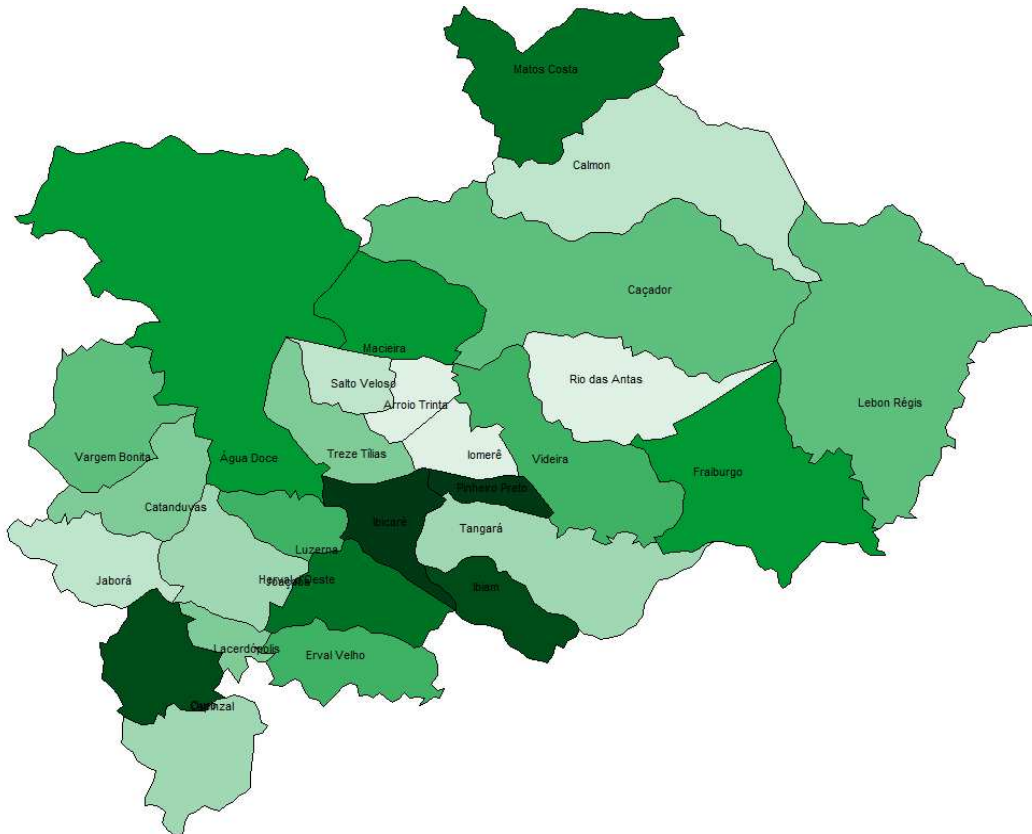




MRG - Joaçaba

Este documento fornece um conjunto de informações para a microrregião de Joaçaba que fica localizada na mesorregião Oeste do estado de Santa Catarina. Para informações de outras microrregiões e para o conjunto do estado ([Clique aqui](#)).



População Total: 326.459 habitantes

População Rural: 90.378 habitantes

População Urbana: 236.081 habitantes

Municípios: Água Doce, Arroio Trinta, Caçador, Calmon, Capinzal, Catanduvas, Erval Velho, Fraiburgo, Herval do Oeste, Ibiom, Ibicaré, Iomerê, Jaborá, Joaçaba, Lacerdópolis, Lebon Régis, Luzerna, Macieira, Matos Costa, Ouro, Pinheiro Preto, Rio das Antas, Salto Veloso, Tangará, Treze Tílias, Vargem Bonita, Videira.

Extensão territorial: 9.063,22 km²

Densidade Demográfica: 36,02 habitantes/km²

PIB per capita: R\$ 21.014,57 por pessoa

Fonte: IBGE, 2014.



MRG - Joaçaba

Preço médio ao produtor dos principais produtos agrícolas da microrregião

Produto	Unidade	MAR/2017	FEV/2018	MAR/2018	Varição anual (%)
Feijão carioca	sc 60 kg	147,65	84,71	88,75	-39,89
Feijão preto	sc 60 kg	130,00	131,47	116,75	-10,19
Milho amarelo	sc 60 kg	24,71	28,97	34,10	38,02
Soja industrial	sc 60 kg	62,82	65,94	70,65	12,46
Trigo superior ph78	sc 60 kg	32,00	33,00	33,40	4,38
Boi gordo (pagamento em 20 dias)	arroba	165,00	147,00	147,00	-10,91
Suíno vivo – produtores independentes	kg	3,82	3,01	2,66	-30,56
Suíno vivo – produtores integrados	kg	3,67	3,17	3,04	-17,11
Leite – posto na propriedade	l	1,22	0,93	0,93	-24,17

Fonte: Epagri/Cepa. ([Levantamento de Preços Agrícolas](#))

Produção da fruticultura da microrregião – Safra 2014/15

Fruta	N. de produtores (unid.)	Área total (ha)	Área colhida (ha)	Produção (t)	Produtividade média (kg/ha)	Preço médio (R\$/kg)	VBP R\$
Maçãs	118	5.004	4.968	166.704			157.749.050
Maçã Gala		2.103	2.094	89.811	42.890	0,97	86.700.000
Maçã Fuji		847	847	34.841	41.159	1,01	35.100.000
Maçã (Outras)		347	345	10.978	31.820	1,08	11.900.000
Uvas	1.054	1.707	1.683	31.074			24.049.050
Uva Comum		1.597	1.575	30.473	19.349	0,75	22.900.000
Uva Vinífera		98	96	480	5.000	1,80	862.314
Uva de Mesa		13	12	121	10.083	2,37	286.737
Pêssego/nectarina	443	1.117	1.025	19.542	19.059	1,33	25.900.000
Ameixa	292	603	532	10.815	20.346	1,78	19.200.000
Caqui	76	112	112	1.396	12.438	1,35	1.890.564
Quivi	12	74	74	1.334	18.027	1,28	1.707.600
Laranja	36	31	31	443	14.228	0,49	218.238
Tangerina	22	22	22	351	15.740	0,80	282.508
Pera	16	16	14	344	25.481	2,91	1.001.057
Figo	11	5	5	32	6.957	1,88	60.211
Amora	5	2	2	14	7.000	4,90	68.639
Goiaba-serrana	1	0	0	1	12.000	3,50	4.205
Total		6.985	6.785	200.975			208.082.073

Fonte: Epagri/Cepa, 2016.



MRG - Joaçaba

Número de Empreendimentos de agregação de valor da agricultura familiar da microrregião por tipo de produto (2009)

Produto	Número de Agroindústrias	% Participação no Total
Frutas e derivados	61	27,11
Cana-de-açúcar e derivados	29	12,89
Massa/Panificação	22	9,78
Leite e derivados	39	17,33
Mandioca e derivados	6	2,67
Hortaliças e derivados	12	5,33
Mel e derivados	5	2,22
Suínos e derivados	9	4,00
Ovos	18	8,00
Grãos e derivados	8	3,56
Aves e deirvados	3	1,33
Bovinos e derivados	2	0,89
Pescados e derivados	1	0,44
Madeira	1	0,44
Outros	9	4,00
Total da microrregião	225	100,00

Fonte: Epagri/Cepa. ([Levantamento dos empreendimentos de agregação de valor](#))

Pecuária: efetivo do rebanho - 2013.

Município	Animais com aptidão para corte	Animais com aptidão leiteira	Animais com aptidão mista	Total
Água Doce	39.690	10.466	3.016	53.172
Arroio Trinta	1.792	2.584	282	4.658
Calmon	6.464	1.118	1.507	9.089
Capinzal	9.758	2.637	1.450	13.845
Catanduvas	2.509	2.305	477	5.291
Caçador	8.409	1.417	4.113	13.939
Erval Velho	10.431	4.323	1.900	16.654
Fraiburgo	6.721	3.408	3.961	14.090
Herval d'Oeste	8.396	4.044	1.245	13.685
Ibiam	3.466	1.598	839	5.903
Ibicaré	2.765	4.790	1.167	8.722
Iomerê	3.926	4.027	153	8.106
Jaborá	4.269	7.254	1.513	13.036
Joaçaba	4.706	7.147	1.137	12.990
Lacerdópolis	2.595	3.549	658	6.802
Lebon Régis	15.122	1.688	1.940	18.750
Luzerna	3.233	3.449	595	7.277
Macieira	2.606	1.820	511	4.937
Matos Costa	3.783	1.460	340	5.583
Ouro	7.609	10.196	2.887	20.692
Pinheiro Preto	1.185	1.449	303	2.937
Rio das Antas	5.913	4.666	939	11.518
Salto Veloso	2.493	2.681	224	5.398
Tangará	4.211	4.578	2.449	11.238
Treze Tílias	5.581	8.696	451	14.728
Vargem Bonita	4.584	3.883	279	8.746
Videira	8.707	9.064	1.990	19.761



MRG - Joaçaba

Total da microrregião	180.925	114.296	36.326	331.547
------------------------------	----------------	----------------	---------------	----------------

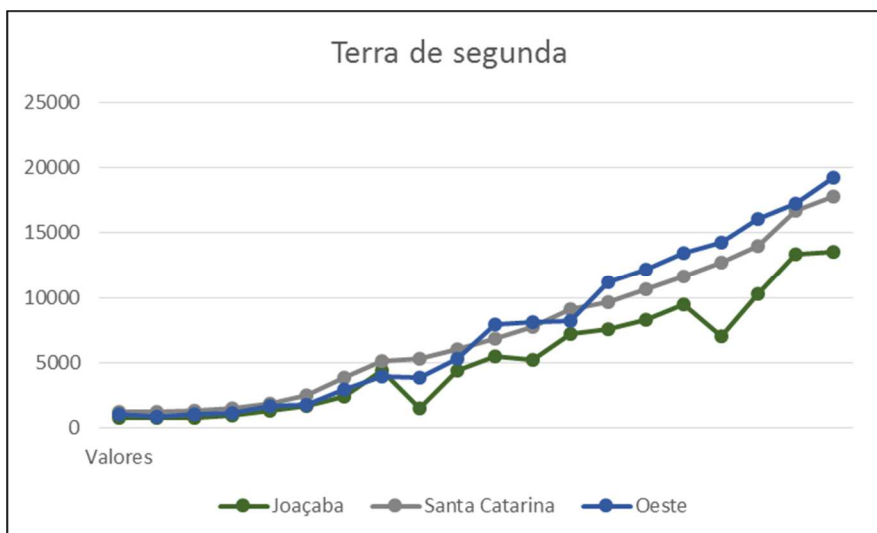
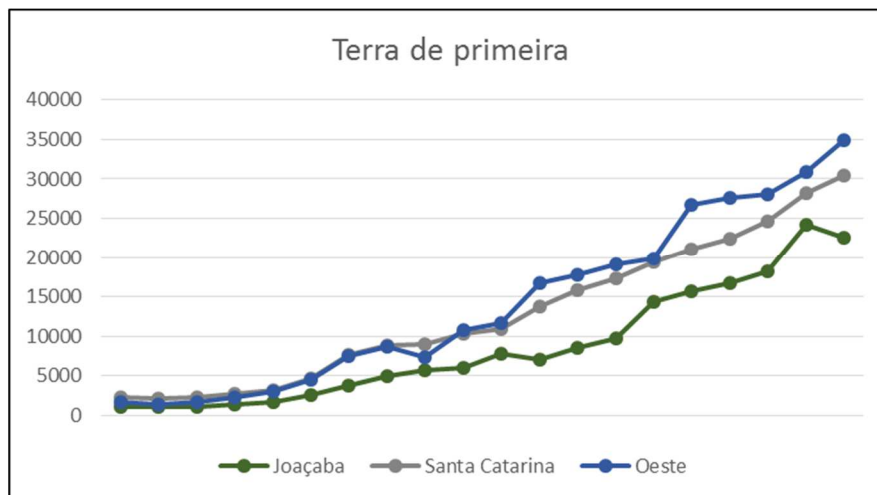
Fonte: Cidasc.

Pecuária Leiteira

Ítem	Unidade	2012
Vacas ordenhadas	Cabeças	52.364
Produção de Leite	Mil litros	149.854

Fone: PPM/IBGE, 2014.

Evolução do preço real* de terras na microrregião, estado e mesorregião – 1997 a 2016



Fonte: Epagri/Cepa.

* Os preços nominais foram corrigidos pelo IGP-DI disponibilizado pela FGV, tendo como ano base o mês de novembro do ano de 2016.



MRG - Joaçaba

Estrutura fundiária – Número e total da área dos estabelecimentos agropecuários, por estratos de área.

	Número de estabelecimentos agropecuários (Unidades)	Total da área (Hectares)
Mais de 0 a menos de 0,5 ha	274	20
De 0,5 a menos de 3 ha	542	933
De 3 a menos de 10 ha	2.558	16.853
De 10 a menos de 20 ha	4.141	60.739
De 20 a menos de 50 ha	4.029	122.446
De 50 a menos de 100 ha	1.035	69.912
De 100 a menos de 200 ha	375	50.473
De 200 a menos de 500 ha	223	69.812
De 500 a 2500 ha e mais	127	193.906
Total	13.304	585.095

Fonte: IBGE, Censo Agropecuário 2006. Adaptado por Epagri/Cepa.



MRG - Joaçaba

Empresa de Pesquisa Agropecuária e Extensão Rural de Santa Catarina – EPAGRI

Centro de Socioeconomia e Planejamento Agrícola - CEPA

Rod. Admar Gonzaga, 1.486 - Itacorubi - 88034-000 - Florianópolis - SC

Tel. (48) 3665.5000

<http://www.cepa.epagri.sc.gov.br/>

Gerente do Centro de Socioeconomia e Planejamento Agrícola - Epagri/Cepa

Reney Dorow

Coordenação

Glauca Padrão

Elaboração

Edila Gonçalves Botelho

Glauca Padrão

Equipe Técnica de Apoio

Marcia Mondardo

Rogério Goulart Jr.

Cleverson Buratto – Tubarão (UGT 8)

Evandro Uberdan Anater – Joaçaba (UGT 2)

Getúlio Tadeu Tonet – Canoinhas (UGT 4)

Gilberto Luiz Curti – Chapecó (UGT 1)

Saturnino Claudino dos Santos – Rio do Sul (UGT 5)

Elvys Taffarel- São Miguel do Oeste (UGT 9)