

Relatório de projeto
LF 2016/17

Fruticultura Catarinense: produção e valor regional

Rogério Goulart Junior (Org.)

Economista, Dr. (Epagri-Cepa)

Governador do Estado
Carlos Moisés da Silva

Secretário de Estado da Agricultura, da Pesca e do Desenvolvimento Rural
Ricardo de Gouvêa

Presidente da Epagri
Edilene Steinwandter

Diretores

Giovani Canola Teixeira
Administração e Finanças

Humberto Bicca Neto
Extensão Rural e Pecuária

Ivan Luiz Zilli Bacic
Desenvolvimento Institucional

Vagner Miranda Portes
Ciência, Tecnologia e Inovação

Gerente do Centro de Socioeconomia e Planejamento Agrícola

Reney Dorow

Relatório de projeto
LF 2016/17

Fruticultura Catarinense: produção e valor regional



Empresa de Pesquisa Agropecuária e Extensão Rural de Santa Catarina (Epagri)

Florianópolis

2019

Empresa de Pesquisa Agropecuária e Extensão Rural de Santa Catarina (Epagri)
Rodovia Admar Gonzaga, 1347, Itacorubi
88034-901 Florianópolis, SC, Brasil
Fone: (48) 3665-5000, fax: (48) 3665-5010
Site: www.epagri.sc.gov.br

Epagri/Cepa, Centro de Socioeconomia e Planejamento Agrícola (Epagri/Cepa)
Rod. Admar Gonzaga, 1.486 – Itacorubi
Florianópolis, SC
Fone: (48) 3665-5078
Site: www.epagri.sc.gov.br

Primeira edição: junho de 2019
Divulgação: meio eletrônico

É permitida a reprodução parcial deste trabalho desde que citada a fonte

Ficha catalográfica

GOULART JUNIOR, R.; MONDARDO, M.; REITER, J.M.W.; SÁ, M.A.de; FELICIANO, A.M.
Relatório de projeto: LF 2016/17 – Fruticultura catarinense: produção e valor regional.
Florianópolis: Epagri, 2019 (Relatório)

Fruticultura; produção agrícola; preço agrícola; socioeconomia.
CDD 634; 338



Autores

Rogério Goulart Junior – Organizador (Economista, Dr. – Epagri/Cepa)

Marcia Mondardo (Eng.-Agrônoma, MSc. – Epagri/Cepa)

Janice Maria Waintuch Reiter (Economista, MSc. – Epagri/Cepa)

Marcelo Alexandre de Sá (Eng.-Agrônomo, Esp. – Epagri/Cepa)

Antonio Marcos Feliciano (Sociólogo – Epagri/Cepa)

Projeto

Estudo e Levantamento de Dados sobre a Fruticultura Catarinense 2016/17 e 2017/18

E-mail: rogeriojunior@epagri.sc.gov.br

Tel. (48)3665-5448

Endereço eletrônico: <https://cepa.epagri.sc.gov.br/index.php/publicacoes/fruticultura/estudo-e-levantamento-da-fruticultura-catarinense/>

Sumário

Introdução.....	6
Projeto.....	7
Dados de Santa Catarina.....	8
Dados regionais.....	11
UGT 1.....	12
UGT 2.....	15
UGT 3.....	18
UGT 4.....	21
UGT 5.....	24
UGT 6.....	27
UGT 7.....	30
UGT 8.....	33
UGT 9.....	36
UGT 10.....	39
Referências.....	42
Anexo – Lista de município por UGT.....	43

Introdução

- Na safra 2016/17, no estado de Santa Catarina, as principais lavouras da fruticultura representaram mais de 57,5 mil hectares colhidos com cerca de 14 mil produtores em torno de 1,6 milhão de toneladas e R\$ 1,42 bilhões de valor bruto da produção. O objetivo do estudo foi verificar a caracterização da produção estadual das principais frutas na safra 2016/17 (Epagri/Cepa, 2018).
- Este relatório contou com pesquisa descritiva a partir de pesquisa documental e dos resultados do levantamento de dados executado por meio de coleta e tabulação das informações municipais mediante a aplicação de questionário semiestruturado, entre agosto e setembro de 2017, referentes às principais produções comerciais da fruticultura catarinense na safra 2016/17. O levantamento contou com críticas de consistência regional, nas unidades de gestão técnicas (UGTs) da Epagri, nos 295 municípios catarinenses e tratamento estatístico, análise crítica estadual final e validação dos dados no Epagri/Cepa (MINGOTI et al., 2014; BUSSAB & MORETTIN, 2003).
- Os dados foram analisados por frutas e nas regiões da Epagri (UGTs), considerando o número de produtores, áreas total e colhida, produção, preço médio ao produtor na safra com estimativa do valor bruto da produção e produtividade média por cultura. Para a viticultura os dados foram coletados em três categorias da fruta: uva comum, sendo contempladas as uvas americanas e híbridas; uvas viníferas, considerando as da espécie *Vitis vinifera*; e as uvas de mesa, que considerou as uvas “duras” europeias. Na maleicultura foram coletadas informações das frutas das cultivares Fuji e Gala e as maçãs precoces (clones de Gala). E para a bananicultura foram coletados os dados dos grupos da banana-caturra (Cavendish) e da banana-prata. (Prata).



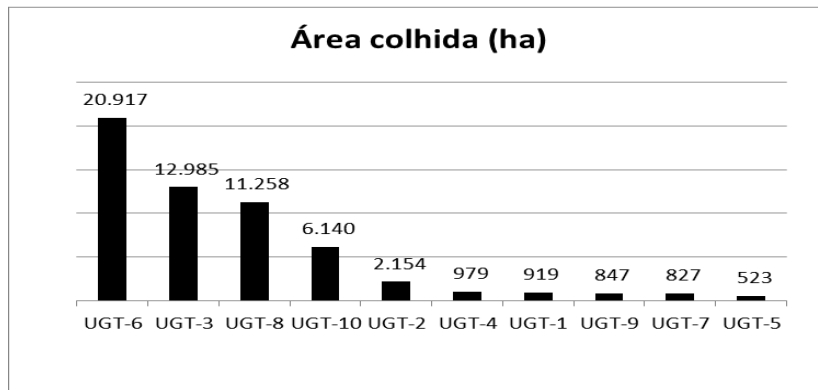
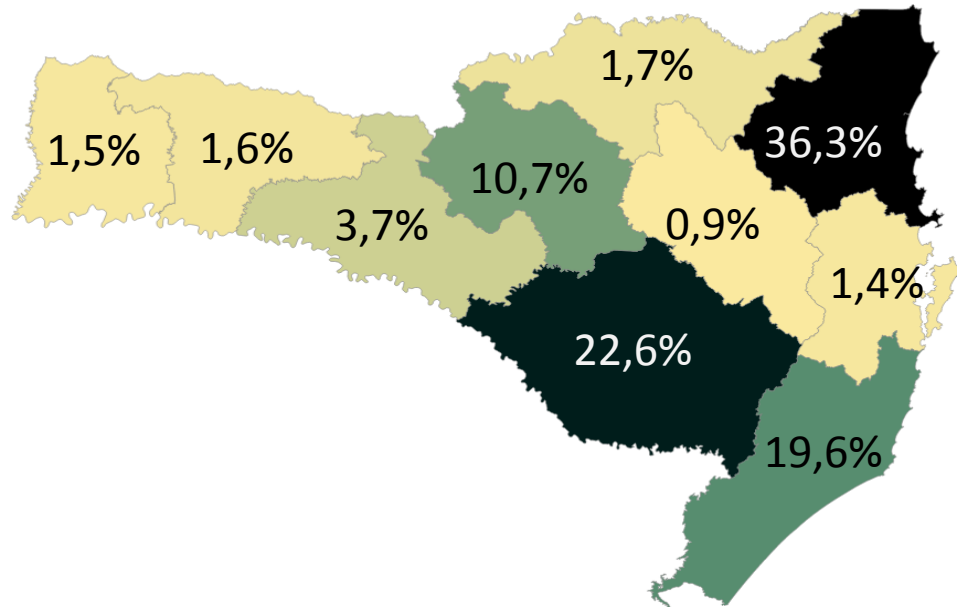
O projeto “Estudo e levantamento de dados sobre a fruticultura catarinense 2016-17 e 2017-18”, do Epagri/Cepa, tem o objetivo de apresentar dados e informações da evolução da fruticultura catarinense, por meio da coleta e levantamentos anuais da produção, área e produtividade da fruticultura em Santa Catarina.

Dados de Santa Catarina

Safra 2016/17



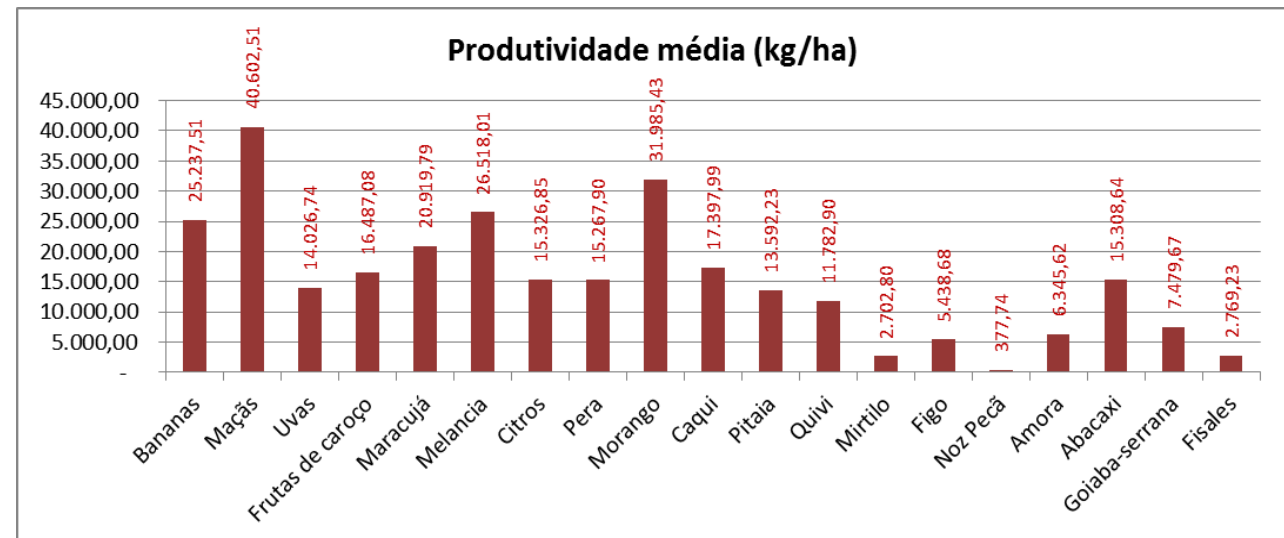
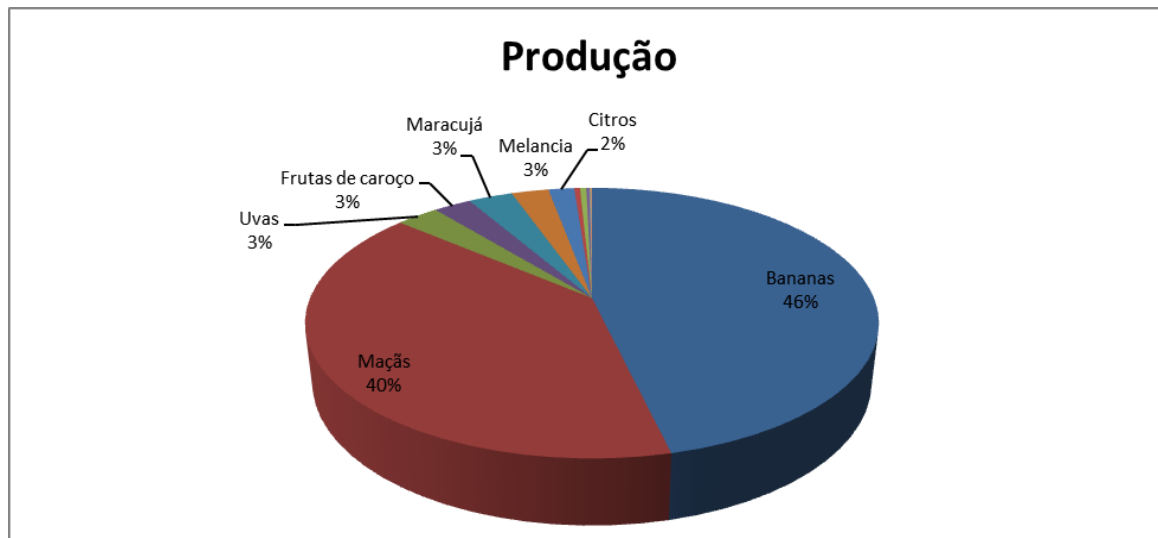
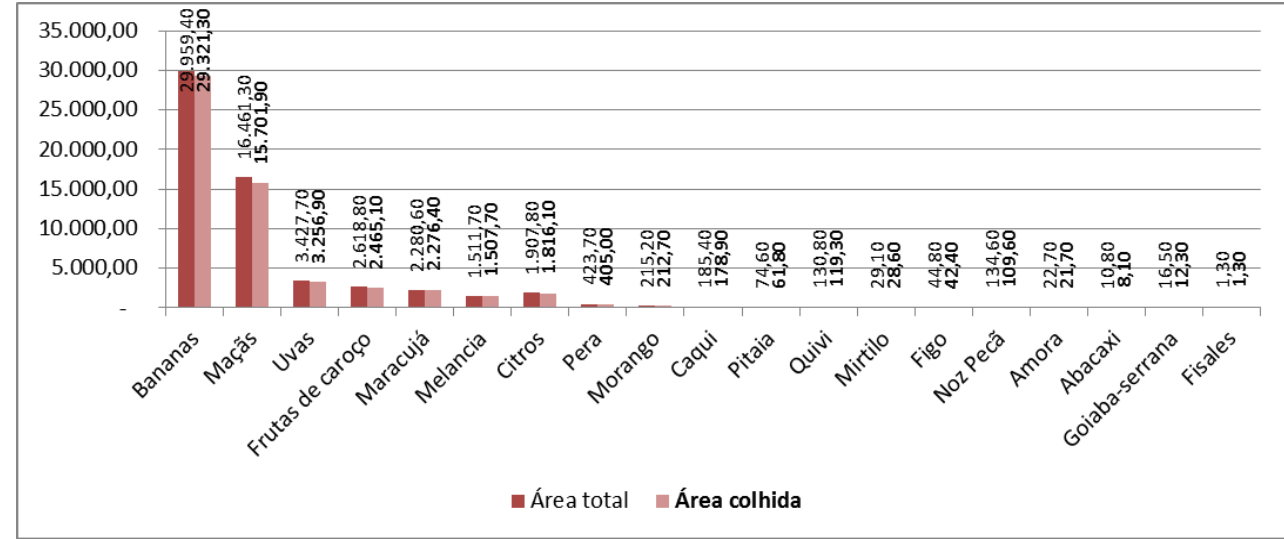
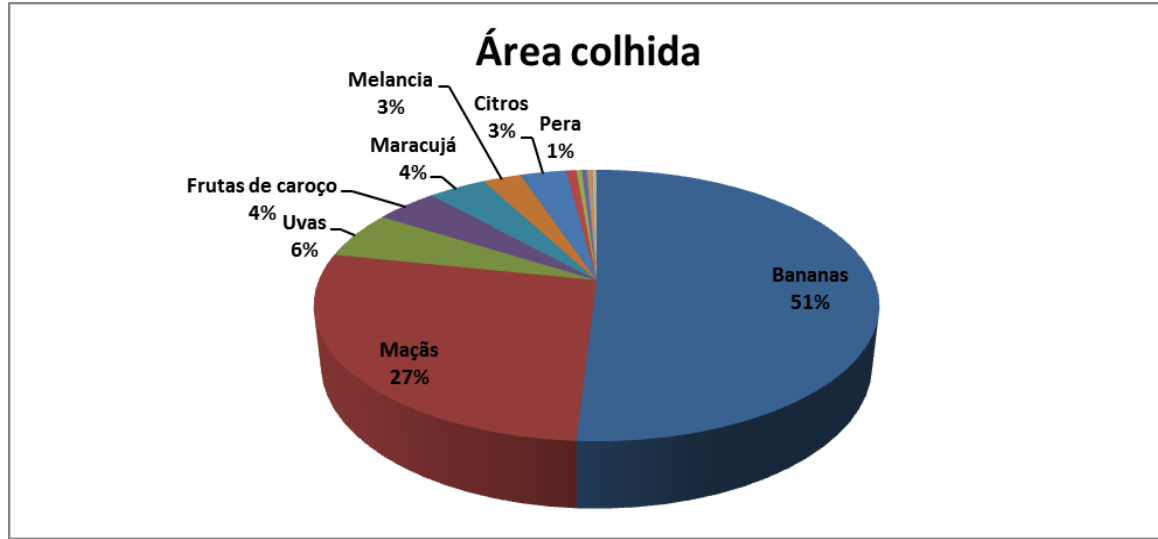
PRINCIPAIS FRUTAS - DADOS POR UGT (2016/17)



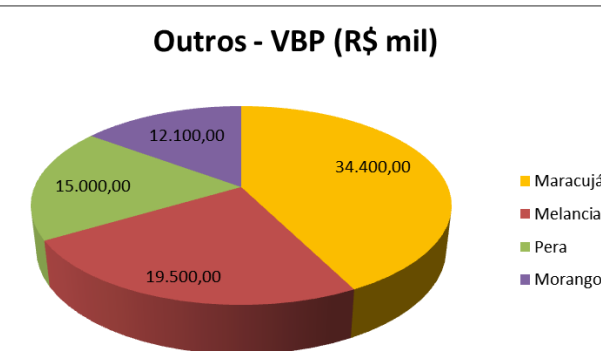
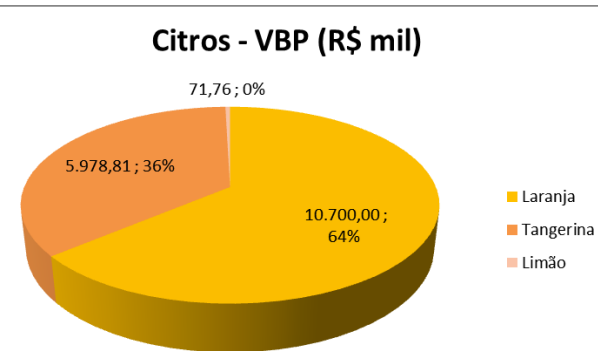
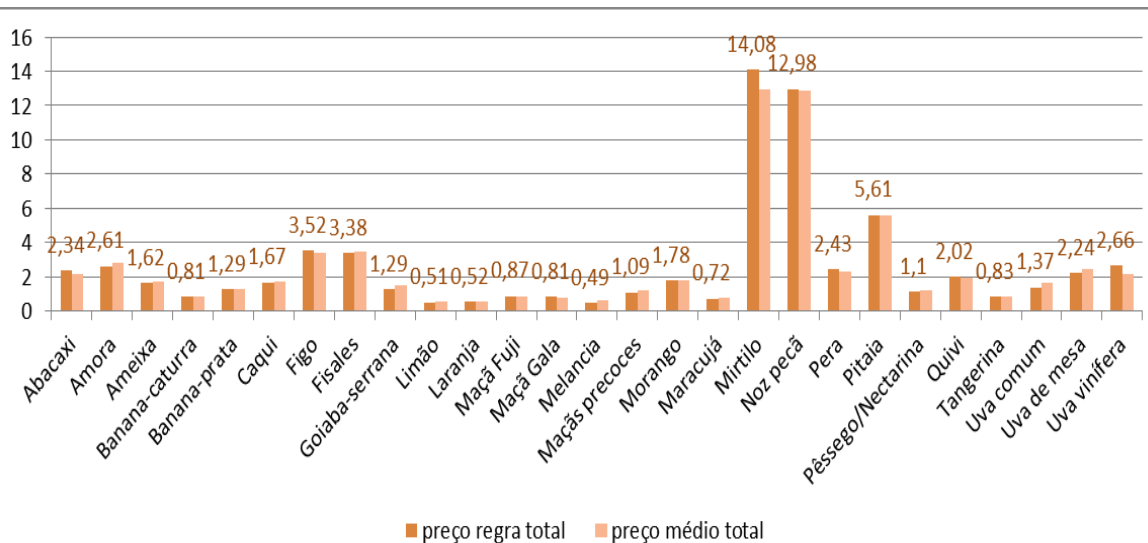
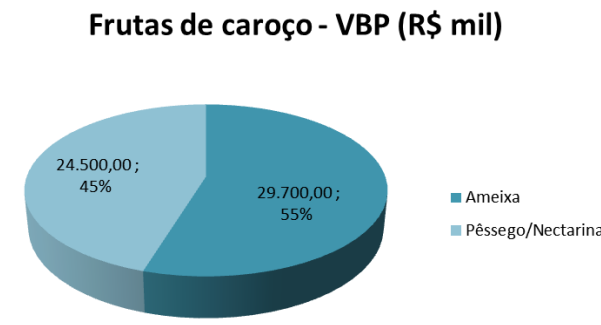
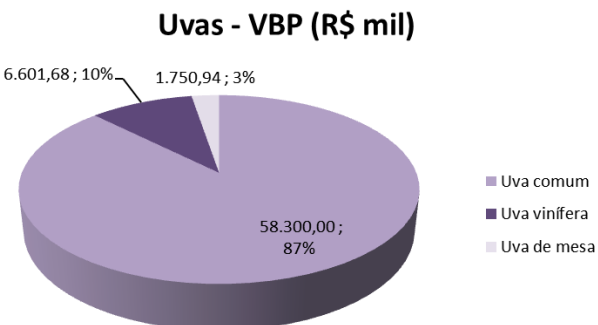
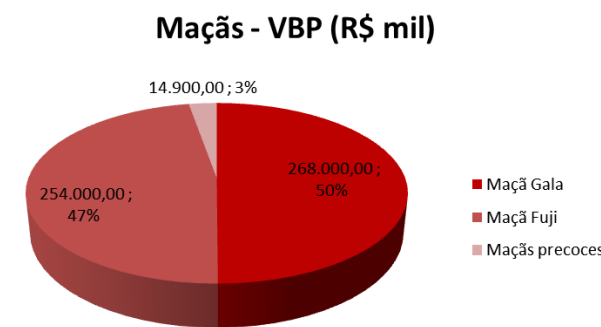
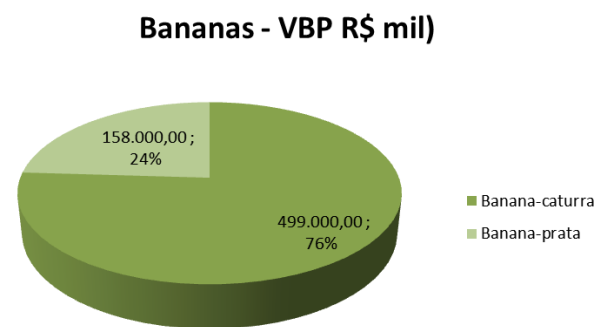
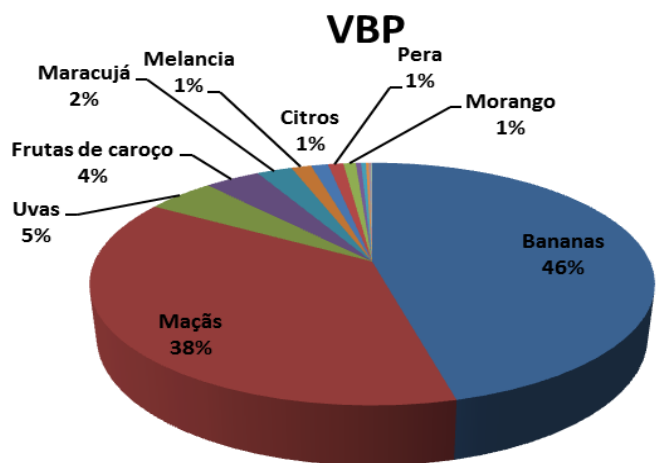
Safra 2016/17

Frutas	No. de produtores (unid.)	Área total (ha)	Área colhida (ha)	Produção (t)	VBP (R\$ mil)	Produtividade média (kg/ha)
Bananas	3.296	29.959,40	29.321,30	739.996,50	657.000,00	25.237,51
Banana-caturra		21.904,80	21.442,80	617.869,10	499.000,00	28.814,76
Banana-prata		8.054,60	7.878,50	122.127,40	158.000,00	15.501,35
Maçãs	2.605	16.461,30	15.701,90	637.536,60	536.900,00	40.602,51
Maçã Gala		7.948,90	7.658,90	332.660,70	268.000,00	43.434,53
Maçã Fuji		8.019,40	7.569,00	291.266,00	254.000,00	38.481,44
Maçãs precoces		493,00	474,00	13.609,90	14.900,00	28.712,87
Uvas	2.326	3.427,70	3.256,90	45.683,70	66.652,62	14.026,74
Uva comum		2.869,20	2.735,30	42.418,30	58.300,00	15.507,73
Uva vinífera		448,20	419,20	2.485,40	6.601,68	5.928,91
Uva de mesa		110,30	102,40	780,00	1.750,94	7.617,19
Frutas de caroço	1.183	2.618,80	2.465,10	40.642,30	54.200,00	16.487,08
Ameixa	511	1.198,20	1.109,40	18.296,30	29.700,00	16.492,07
Pêssego/Nectarina	672	1.420,60	1.355,70	22.346,00	24.500,00	16.483,00
Maracujá	1.016	2.280,60	2.276,40	47.621,80	34.400,00	20.919,79
Melancia	504	1.511,70	1.507,70	39.981,20	19.500,00	26.518,01
Citros	1.521	1.907,80	1.816,10	27.835,10	16.750,57	15.326,85
Laranja	933	1.276,10	1.221,50	20.525,10	10.700,00	16.803,19
Tangerina	563	615,00	577,90	7.168,00	5.978,81	12.403,53
Limão	25	16,70	16,70	142,00	71,76	8.502,99
Pera	91	423,70	405,00	6.183,50	15.000,00	15.267,90
Morango	704	215,20	212,70	6.803,30	12.100,00	31.985,43
Caqui	164	185,40	178,90	3.112,50	5.211,93	17.397,99
Pitaia	119	74,60	61,80	840,00	4.712,98	13.592,23
Quivi	60	130,80	119,30	1.405,70	2.846,39	11.782,90
Mirtilo	28	29,10	28,60	77,30	1.088,11	2.702,80
Figo	109	44,80	42,40	230,60	811,81	5.438,68
Noz Pecã	90	134,60	109,60	41,40	537,41	377,74
Amora	77	22,70	21,70	137,70	359,15	6.345,62
Abacaxi	17	10,80	8,10	124,00	290,10	15.308,64
Goiaba-serrana	19	16,50	12,30	92,00	118,38	7.479,67
Fisales	9	1,30	1,30	3,60	12,16	2.769,23
Total	13.938	59.456,80	57.547,10	1.598.348,80	1.428.491,60	25.237,51

• Fruticultura catarinense (2016/17)

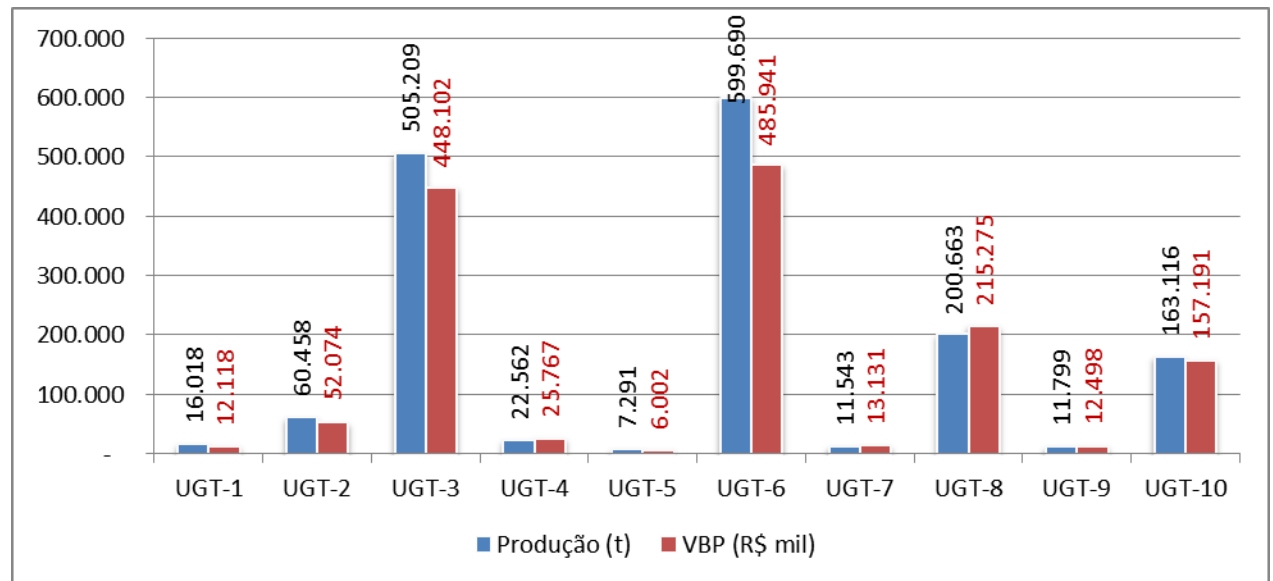
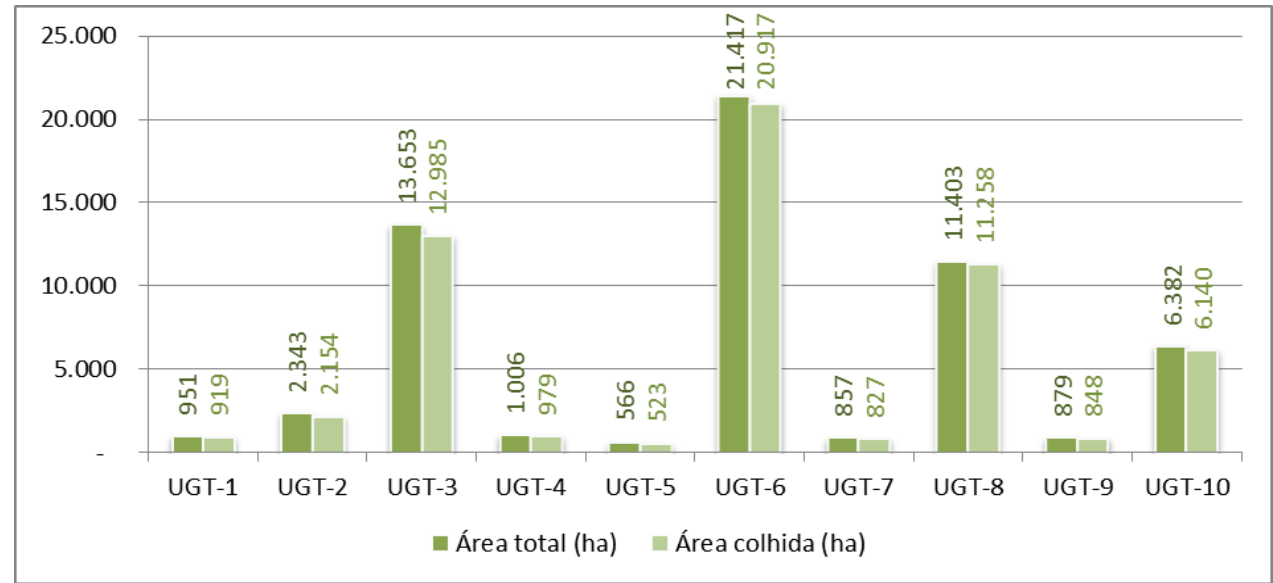
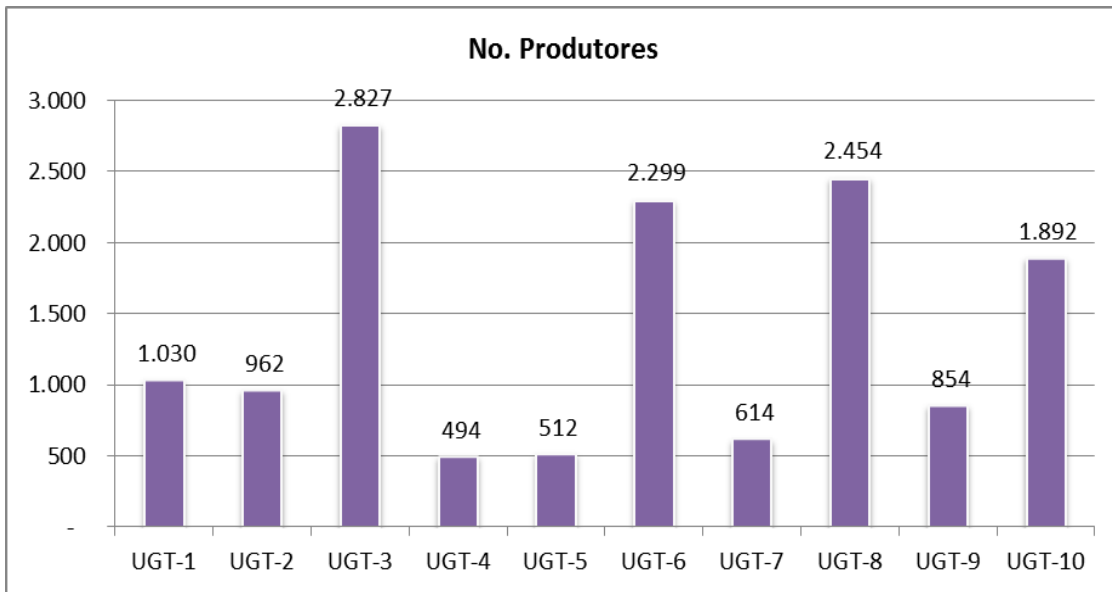


• Fruticultura catarinense (2016/17)



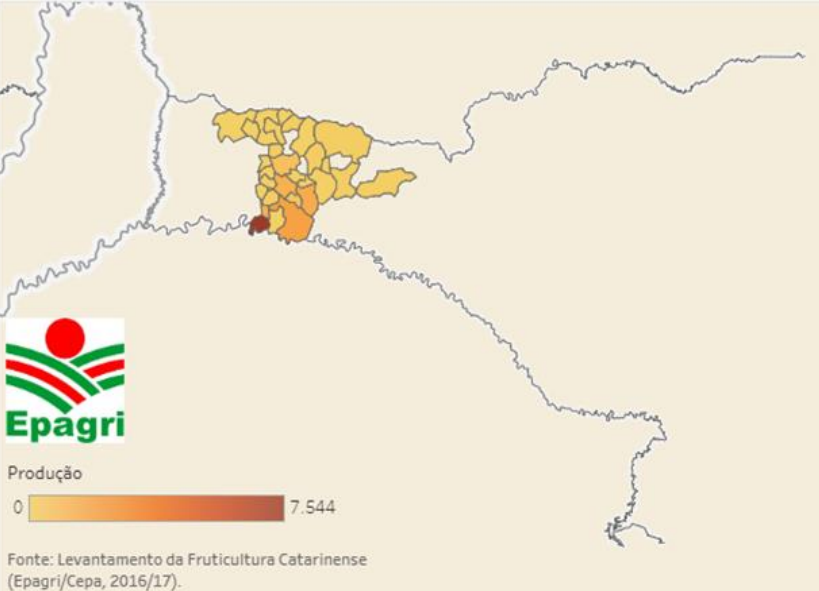
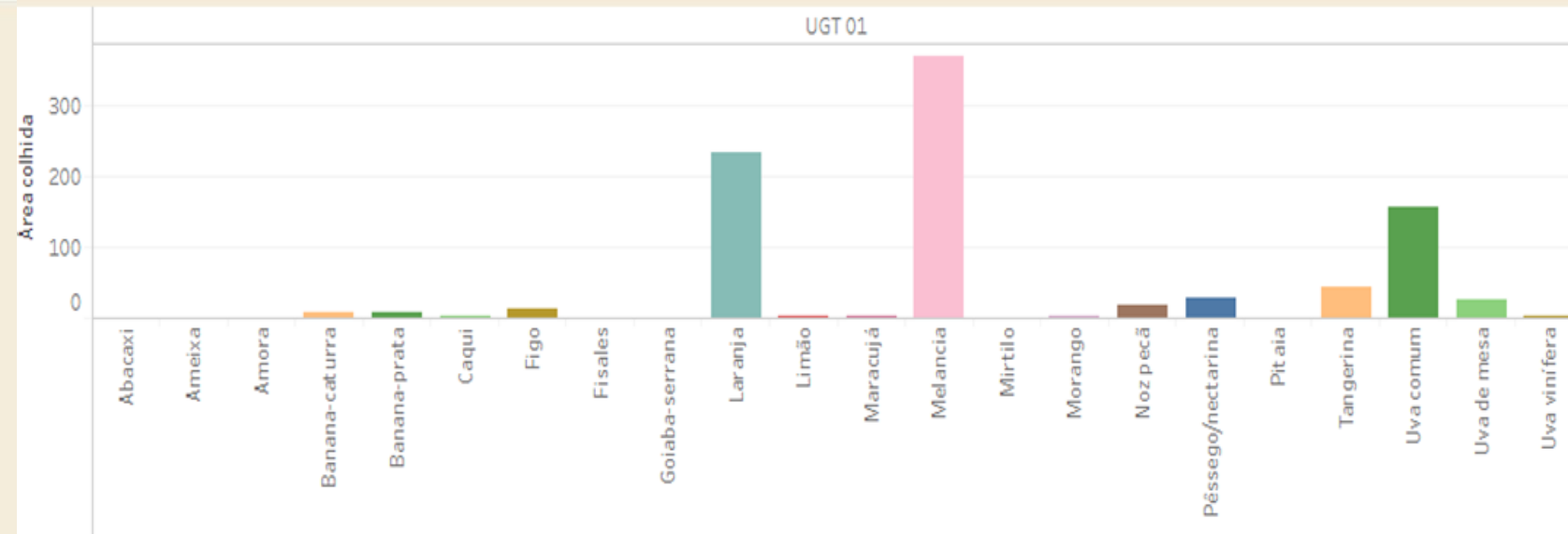
Dados regionais

- Unidades de Gest&Otilo Técnica - Epagri (2016/17)

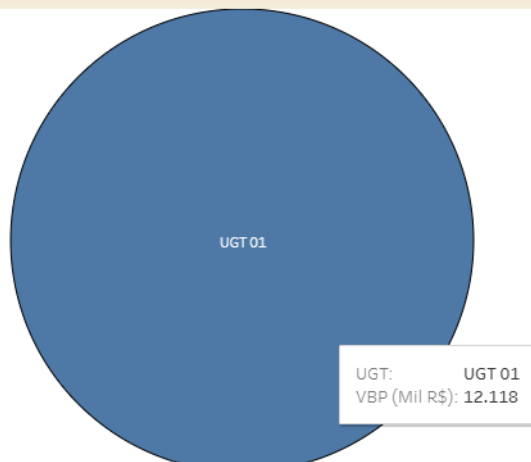


- UGT 1 – Oeste Catarinense

Fruticultura de Santa Catarina 2016-2017: Área colhida dos produtos por UGT



Fruticultura de Santa Catarina 2016-2017: Valor Bruto da Produção (VBP) por UGT

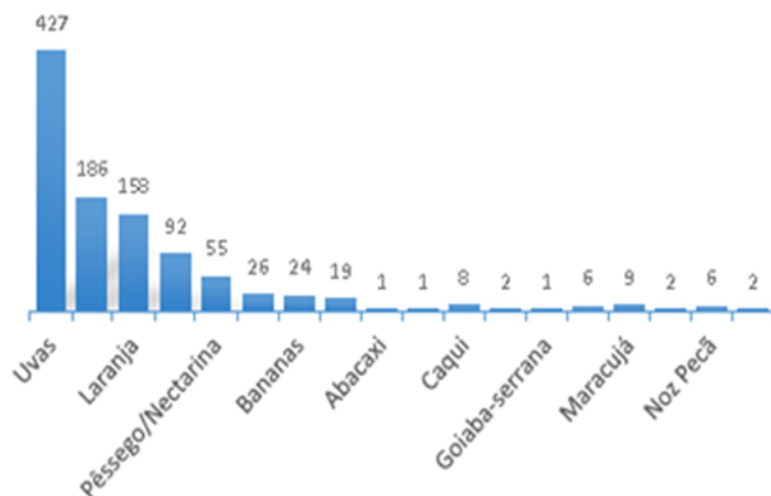


Oeste Catarinense

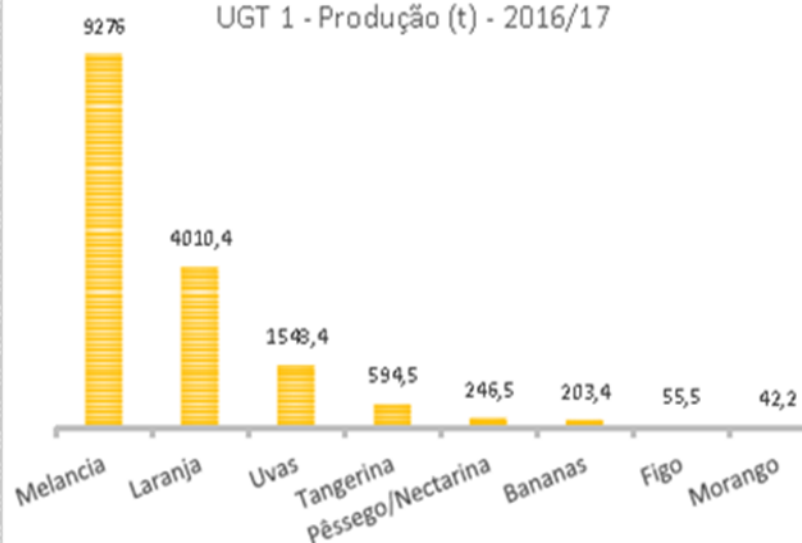
A UGT-1 é composta pelos municípios: Abelardo Luz, Águas Frias, Bom Jesus, Campo Erê, Caxambu do Sul, Chapecó, Cordillheira Alta, Coronel Freitas, Coronel Martins, Entre Rios, Faxinal do Guedes, Formosa do Sul, Galvão, Guatambu, Ipuçu, Irati, Jardinópolis, Jupiá, Lageado Grande, Marema, Nova Erechim, Nova Itaberaba, Novo Horizonte, Ouro Verde, Passos Maia, Planalto Alegre, Ponte Serrada, Quilombo, Santiago do Sul, São Bernardino, São Domingos, São Lourenço do Oeste, Serra Alta, Sul Brasil, União do Oeste, Vargeão, Xanxerê e Xaxim.

UGT-1 Safra 2016/17

UGT 1- Número de produtores – 2016/17

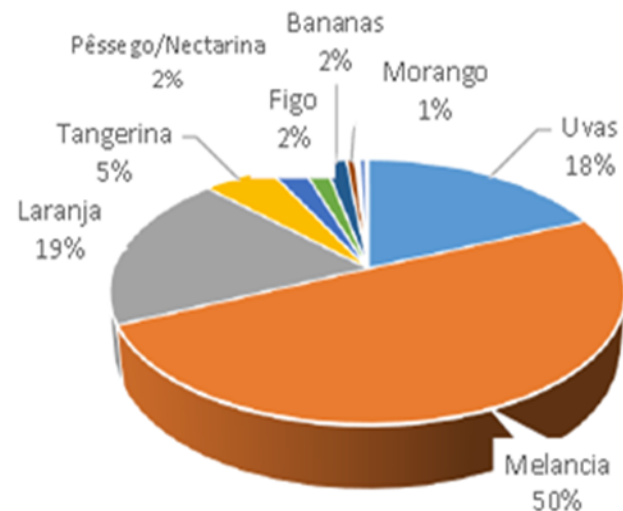


UGT 1 - Produção (t) - 2016/17

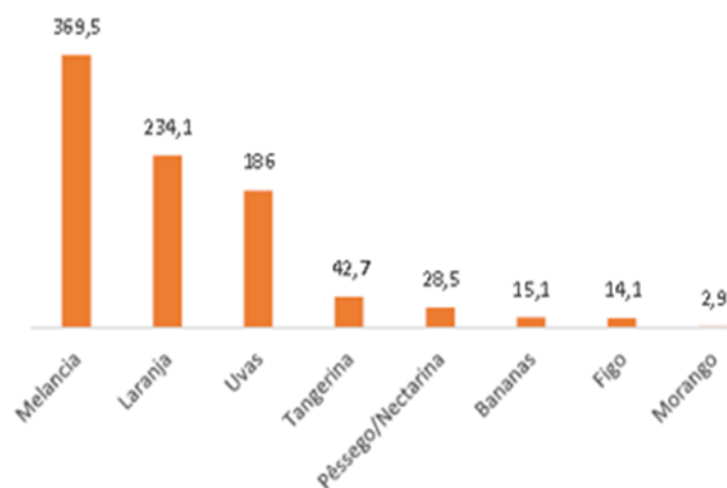


Dados do Oeste Catarinense

UGT 1 – Valor Bruto da Produção (VBP)



UGT-1 Área colhida (ha) - 2016/17



Principais frutas da UGT-1

Melancia

A cultura da melancia tem na UGT1 grande importância, pois é responsável por um VBP de R\$ 6 milhões. A segunda região em produção possui 186 produtores, uma área cultivada de 370 hectares e produz 9.276 toneladas de frutos. Os municípios com maior produção são Caxambu do Sul com 7.500 toneladas e Planalto Alegre, com 1.250 toneladas.

Laranja

Na região Oeste, a Laranja é a fruta com segunda maior produção e área colhida. A região produz mais de 4 mil toneladas, 19,5% do total da laranja do Estado, gerando um VBP de R\$ 2,33 milhões. Os três principais municípios produtores que respondem por 74% da produção são: Xaxim, com 1.250 toneladas, Chapecó, com 1.000 toneladas e Coronel Freitas, com 750 toneladas.

Uva comum

A produção de uva comum (americanas e híbridas) corta com 427 viticultores que produziram 1.446 toneladas em uma área colhida de 157 hectares. A atividade gerou na safra 2016/17 um VBP de R\$ 2 milhões. Os municípios de Chapecó, Quilombo, Ipuçu e Cordilheira Alta são os maiores produtores e somam 780 toneladas e R\$ 1,1 milhões na safra.

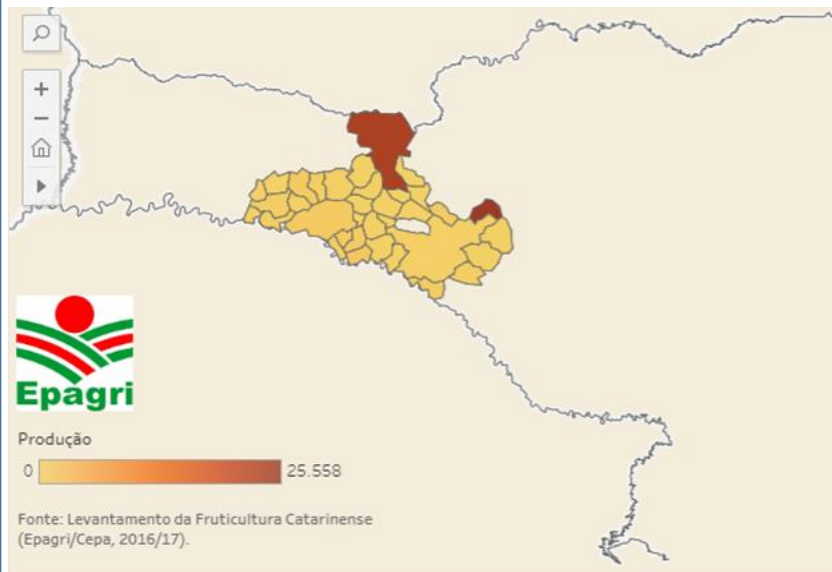


- UGT - 1

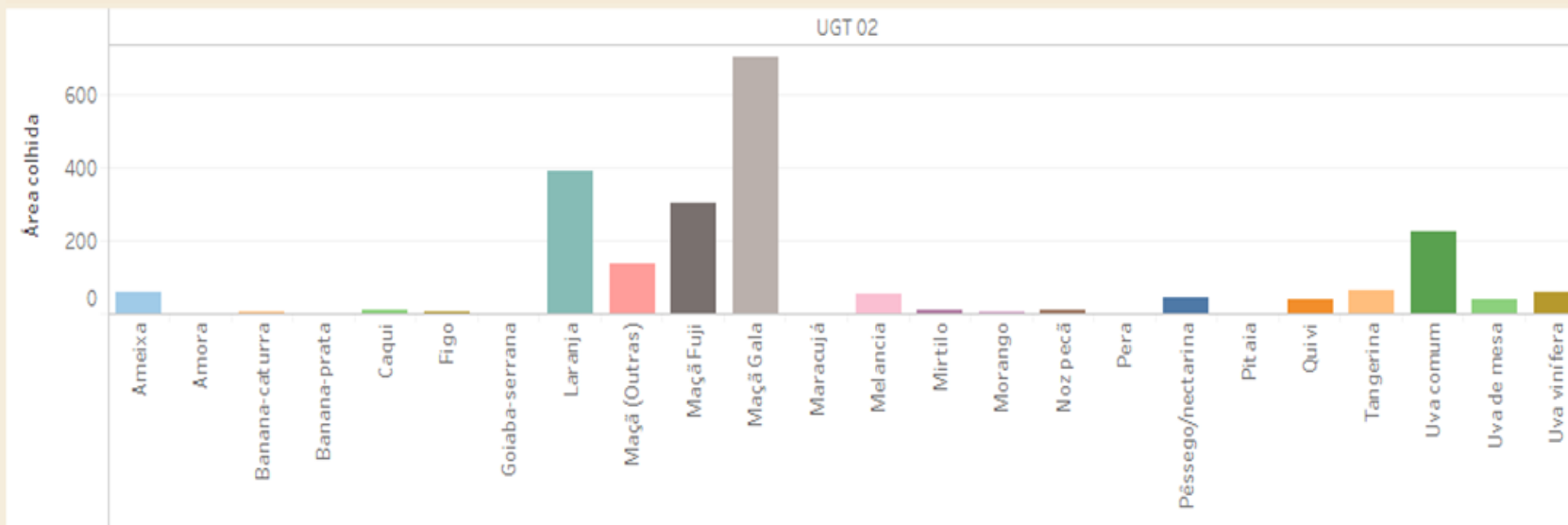
Principais municípios produtores por fruta

Fruticultura de Santa Catarina 2016-2017: Quantidade Produzida por Município e UGT								
Fruta	UGT	Mun	☒	Produção	Área Total	Área colhida	Produtiv. média	VBP (Mil R\$) ☒
Melancia	UGT 01	Caxambu do Sul		7.500,00	300,00	300,00	25.000,00	4.875
		Planalto Alegre		1.250,00	50,00	50,00	25.000,00	813
		Chapecó		300,00	10,00	10,00	30.000,00	195
		Quilombo		90,00	3,00	3,00	30.000,00	59
		Formosa do Sul		70,00	3,00	3,00	23.333,00	46
		São Domingos		50,00	2,00	2,00	25.000,00	33
		Laranja	UGT 01	Xaxim		1.250,00	60,00	60,00
Chapecó		1.000,00		58,00	58,00	17.241,00	580	
Coronel Freitas		750,00		30,00	30,00	25.000,00	435	
Quilombo		280,00		14,00	14,00	20.000,00	162	
Nova Itaberaba		160,00		20,00	20,00	8.000,00	93	
Cordilheira Alta		160,00		11,00	11,00	14.545,00	93	
Uva comum	UGT 01	Chapecó			250,00	18,00	18,00	13.889,00
Quilombo			200,00	24,00	20,00	10.000,00	284	
Ipuaçu			180,00	16,00	16,00	11.250,00	256	
Cordilheira Alta			150,00	12,00	12,00	12.500,00	213	
Xaxim			120,00	15,00	15,00	8.000,00	170	
Novo Horizonte			110,00	10,00	10,00	11.000,00	156	
Abelardo Luz			100,00	10,00	10,00	10.000,00	142	
Formosa do Sul			96,00	12,00	12,00	8.000,00	136	
Tangerina	UGT 01	Coronel Freitas		350,00	20,00	20,00	17.500,00	361
Chapecó			70,00	8,00	8,00	8.750,00	72	
Xaxim			50,00	5,50	5,00	10.000,00	52	
Cordilheira Alta			40,00	3,00	3,00	13.333,00	41	
Nova Erechim			30,00	1,20	1,20	25.000,00	31	

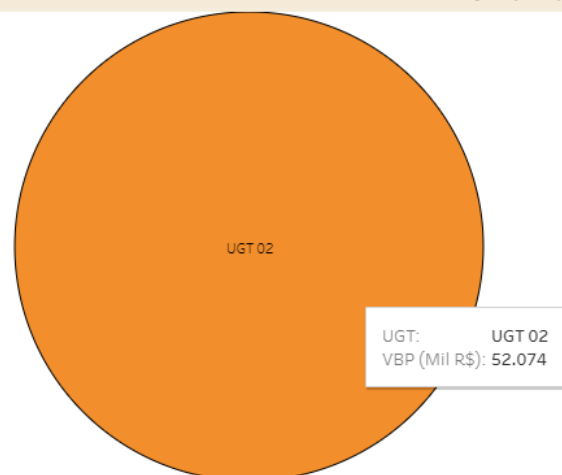
- UGT 2 – Meio-Oeste



Fruticultura de Santa Catarina 2016-2017: 3rea colhida dos produtos por UGT



Fruticultura de Santa Catarina 2016-2017: Valor Bruto da Produç3o (VBP) por UGT

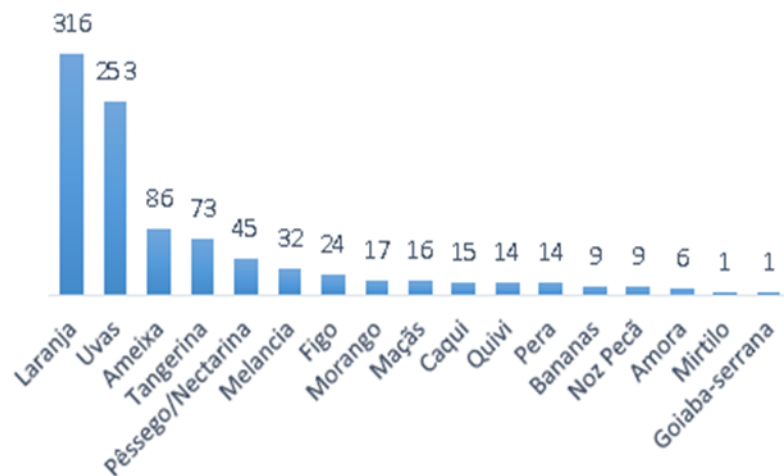


Meio-Oeste

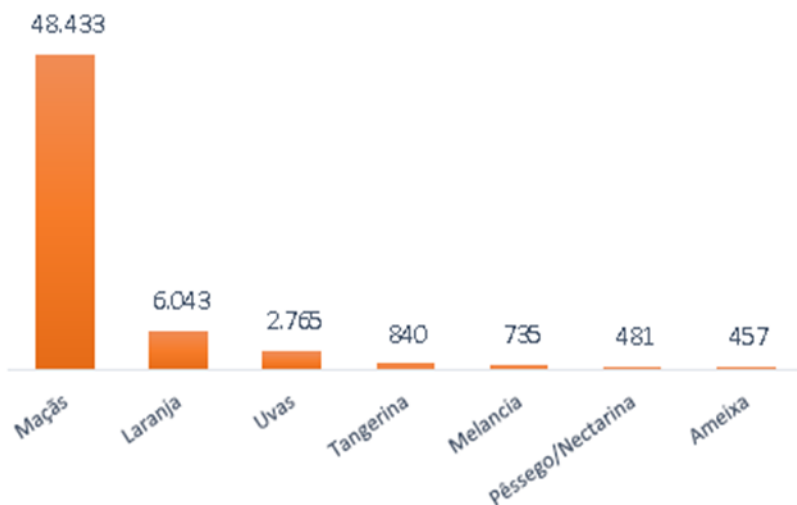
A UGT-2 3 composta pelos munic3pios: Abdon Batista, 3gua Doce, Alto Bela Vista, Arabut3, Arvoredo, Brun3polis, Campos Novos, Capinzal, Celso Ramos, Conc3rdia, Catanduv3s, Erval Velho, Herval d'Oeste, Ibi3m, Ibicar3, Ipira, Ipumirim, Irani, It3, Jabor3, Jo3caba, Lacerd3polis, Lind3ia do Sul, Luzerna, Monte Carlo, Ouro, Paial, Peritiba, Piratuba, Pres. Castelo Branco, Seara, Treze T3lias, Vargem, Vargem Bonita, Xavantina, Z3rtea.

UGT-2 Safra 2016/17

UGT 2 - Número de produtores – 2016/17

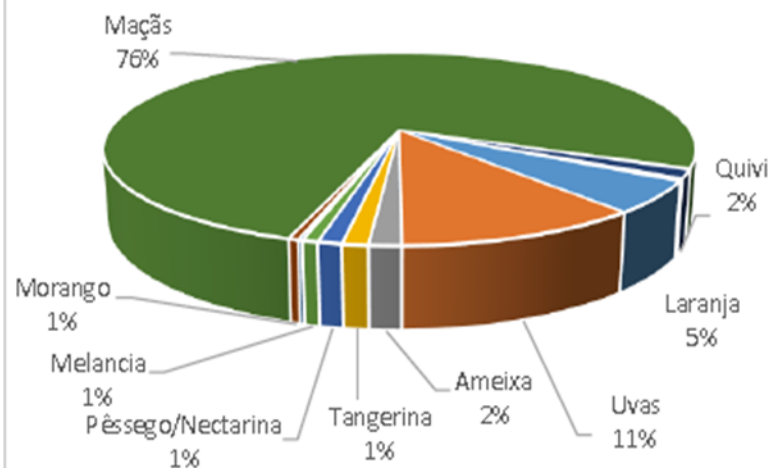


UGT 2 - Produção (t) - 2016/17

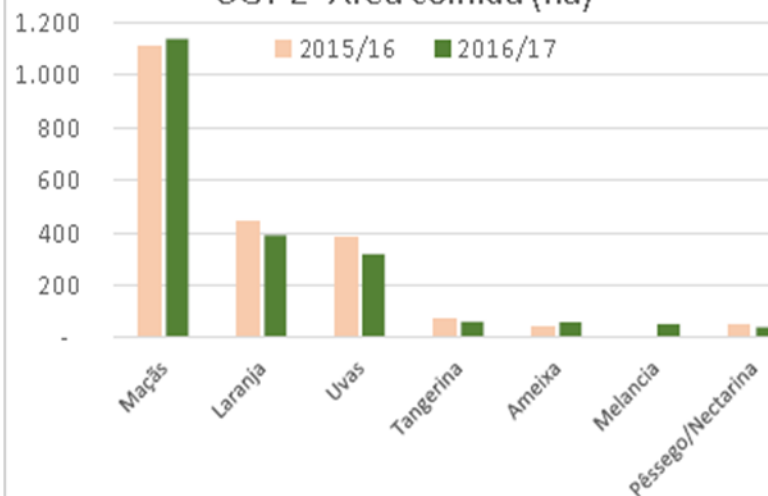


Dados do Meio Oeste

UGT-2 – Valor Bruto da Produção (VBP)



UGT 2- Área colhida (ha)



Principais frutas da UGT-2

Maçã

A maleicultura tem grande importância na região do Meio Oeste, pois é responsável por um VBP de R\$ 39 milhões. São 16 produtores comerciais que colheram 48.433 toneladas de frutas em uma área de 1.138 hectares. Dois municípios concentram 99% da produção: Monte Carlo com 25.187 toneladas e Água Doce com 23.245 toneladas. Do volume total produzido na região, a cultivar de maçã Gala representa 56,4% enquanto a maçã Fuji 32,7%.

Uva comum

A uva comum ocupa a segunda posição em ordem de importância na fruticultura da região. São 253 produtores que produziram 2.765 toneladas em uma área colhida de 319 hectares. Os municípios de Ibiam (30 hectares) e Celso Ramos (25 hectares) têm as maiores áreas colhidas. A atividade gerou na safra 2016/17 um VBP de R\$ 5,83 milhões.

Laranja

Na região Meio Oeste, o cultivo da Laranja tem verificado redução de área e de produção nos últimos anos. Apesar disso é a região maior produtora com 6 mil toneladas (29,4%) e gera um VBP de R\$ 2,7 milhões. A área colhida reduziu de 445 hectares em 2015/16 para 391 hectares em 2016/17.



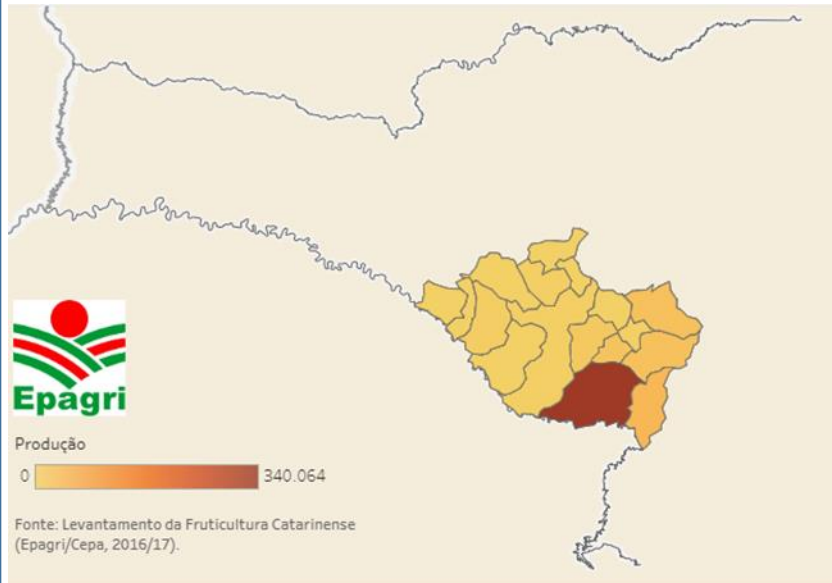
- UGT - 2

Principais municípios produtores por fruta

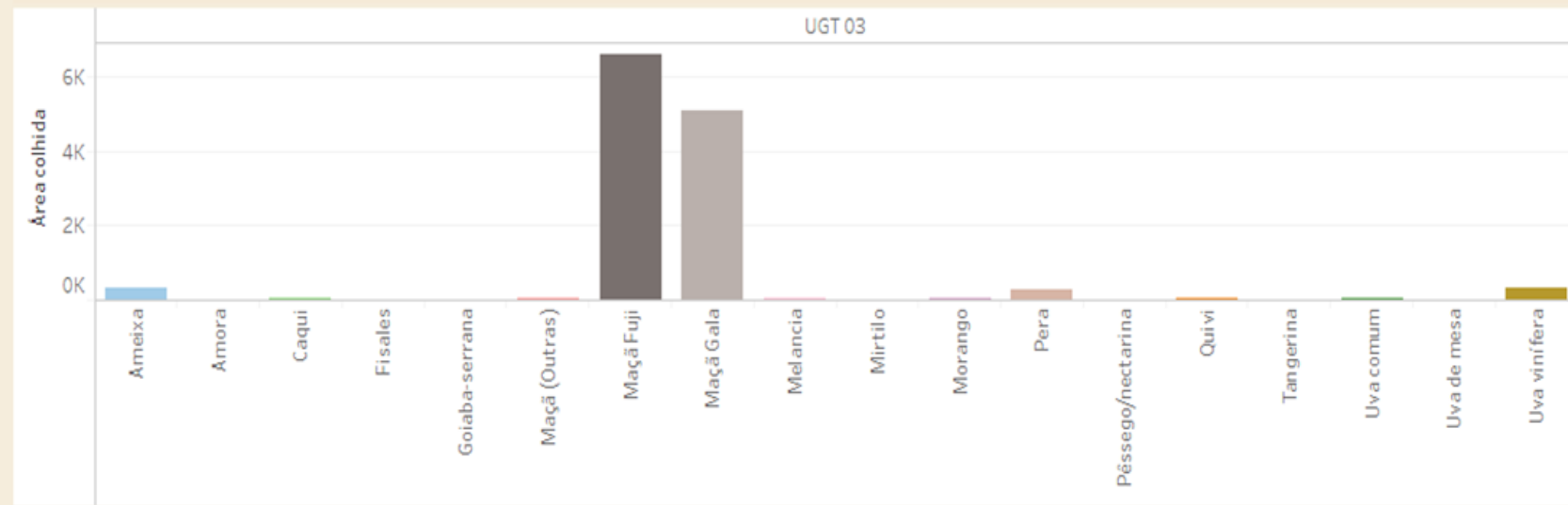
Fruticultura de Santa Catarina 2016-2017: Quantidade Produzida por Município e UGT

Fruta	UGT	Mun	☼	Produção	Área Total	Área colhida	Produtiv. média	VBP (Mil R\$) ☼
Maçã Fuji	UGT 02	Monte Carlo		9.088,00	283,20	189,70	47.907,00	7.907
		Água Doce		6.780,00	113,00	113,00	60.000,00	5.899
Maçã Gala	UGT 02	Monte Carlo		14.783,00	480,00	449,70	32.873,00	11.826
		Água Doce		12.550,00	251,00	251,00	50.000,00	10.040
Maçã (Outras)	UGT 02	Água Doce		3.915,00	87,00	87,00	45.000,00	2.741
		Monte Carlo		1.316,00	47,40	47,40	27.764,00	921
Laranja	UGT 02	Peritiba		810,00	45,00	45,00	18.000,00	365
		Ipumirim		800,00	75,00	75,00	10.667,00	360
		Concórdia		800,00	40,00	40,00	20.000,00	360
		Ipira		600,00	35,00	35,00	17.143,00	270
		Piratuba		570,00	19,00	19,00	30.000,00	257
		Celso Ramos		425,00	34,00	30,00	14.167,00	191
		Seara		370,00	18,50	18,50	20.000,00	167
		Abdon Batista		350,00	28,00	20,00	17.500,00	158
		Itá		250,00	20,00	20,00	12.500,00	113
		Uva comum	UGT 02	Ibiam		450,00	25,00	25,00
Celso Ramos				400,00	33,00	30,00	13.333,00	820
Lindóia do Sul				250,00	25,00	25,00	10.000,00	513
Ipira				144,00	12,00	12,00	12.000,00	295
Piratuba				135,00	9,30	9,00	15.000,00	277
Joaçaba				122,00	15,00	15,00	8.133,00	250
Peritiba				105,00	14,00	14,00	7.500,00	215
Concórdia				100,00	10,00	10,00	10.000,00	205
Abdon Batista				93,00	6,50	6,20	15.000,00	191
Herval d'Oeste				80,00	7,00	7,00	11.429,00	164
Ipumirim				75,00	4,00	4,00	18.750,00	154
Ouro				65,00	4,00	4,00	16.250,00	133
Arvoredo				55,00	15,00	12,00	4.583,00	113
Seara				54,00	4,60	4,60	11.739,00	111
Campos Novos				50,00	6,00	6,00	8.333,00	103

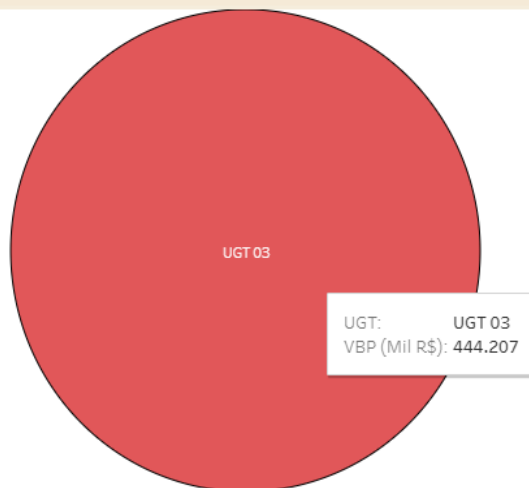
- UGT 3 – Planalto Sul



Fruticultura de Santa Catarina 2016-2017:  rea colhida dos produtos por UGT



Fruticultura de Santa Catarina 2016-2017: Valor Bruto da Produ o (VBP) por UGT

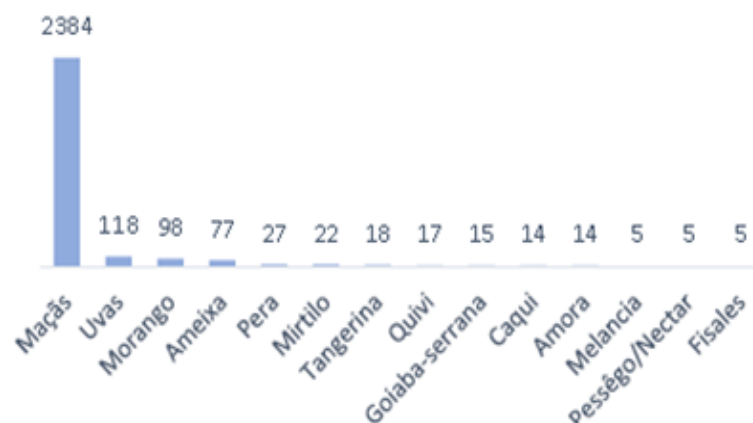


Planalto Sul

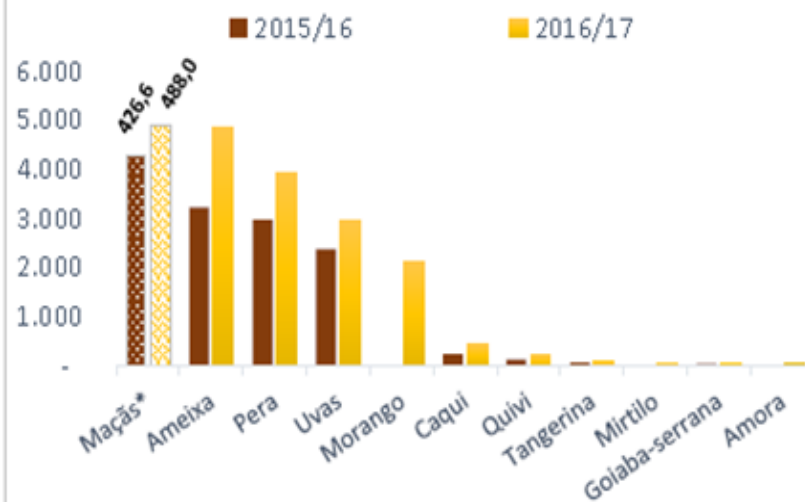
A UGT-3   composta pelos munic pios de Anita Garibaldi, Bocaina do Sul, Bom Jardim da Serra, Bom Retiro, Campo Belo do Sul, Cap o Alto, Celso Ramos, Cerro Negro, Correia Pinto, Lages, Otac lio Costa, Paniel, Palmeira, Rio Rufino, S o Joaquim, S o Jos  do Cerrito, Urubici e Urupema.

UGT-3 Safra 2016/17

UGT 3 - Número de produtores – 2016/17



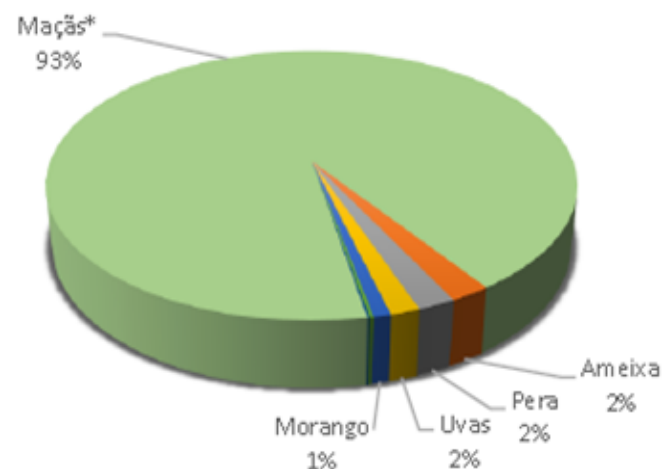
UGT 3 - Produção (t) – 2016/17



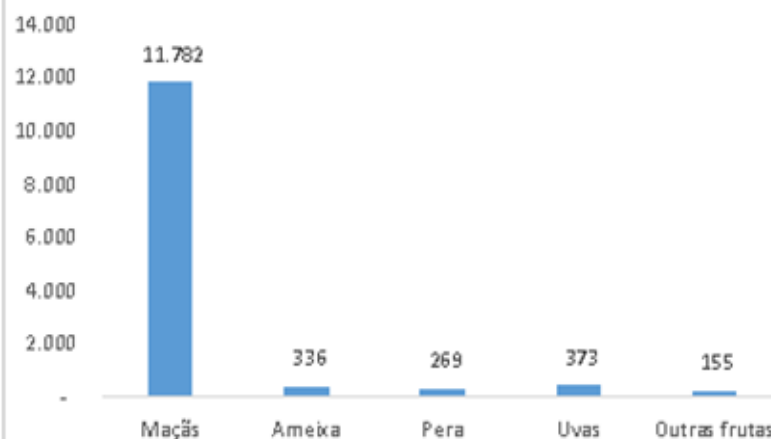
Nota: * Maçãs - em mil t

Dados do Planalto Sul

UGT 3 – Valor Bruto da Produção – 2016/17



UGT 3 - Área colhida (ha) – 2016/17



Principais frutas da UGT-3

Maçã

O Planalto Sul possui a maior área cultivada com maçã no estado. São 2.384 produtores comerciais que colheram 488.000 toneladas de frutos em uma área de 11.782 hectares. Do volume produzido na região, a cultivar de maçã Fuji representa 51% enquanto a maçã Gala tem 48,8%. Na região, a cultura é responsável por um VBP de R\$ 415,8 milhões. O município de São Joaquim concentra 69% da produção, com 336 mil toneladas da fruta.

Ameixa

Na UGT-3 é a segunda maior região produtora de ameixa no estado, com 4.837 toneladas. São 77 produtores comerciais que cultivam 336 hectares. Os principais municípios produtores são: Urubici e São Joaquim que somam uma produção de 2.490 toneladas

Pera

O Planalto Sul responde pela produção de 63,7% da produção da fruta no estado, com 3.935 toneladas. Bom Retiro e São Joaquim são os municípios com maior número de produtores e de produção do fruto na região.

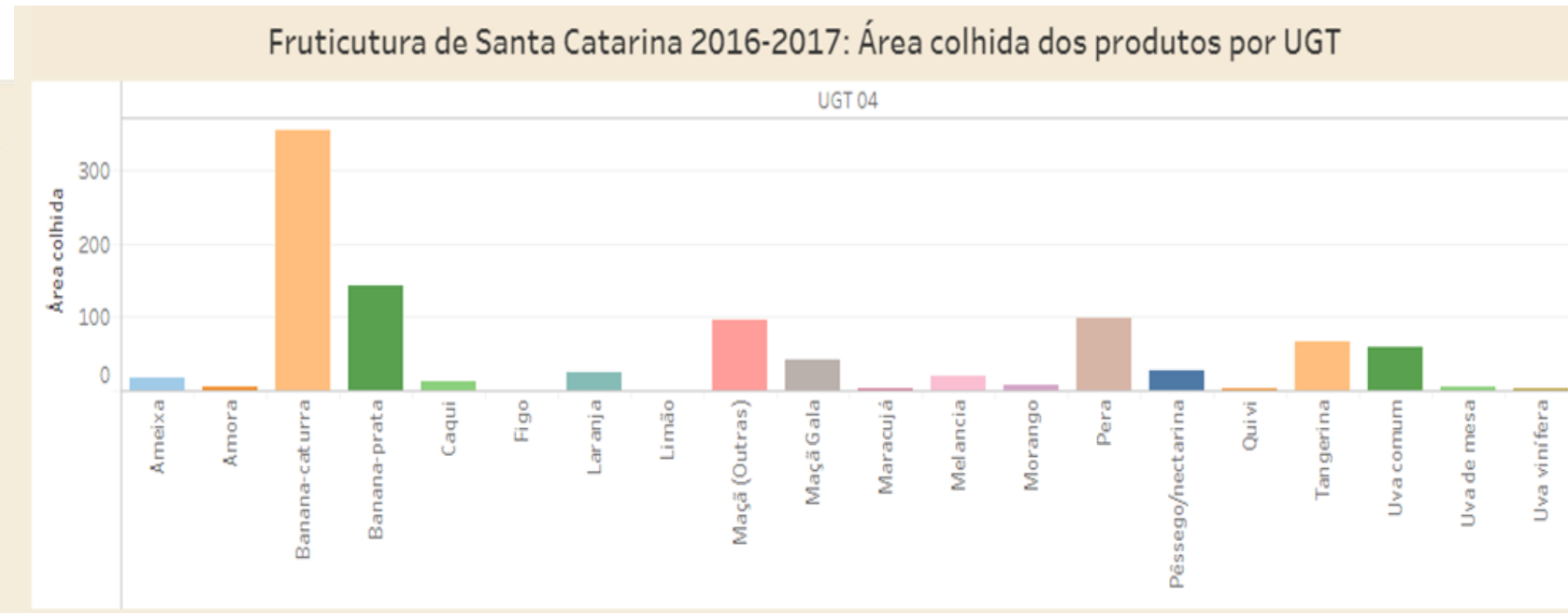
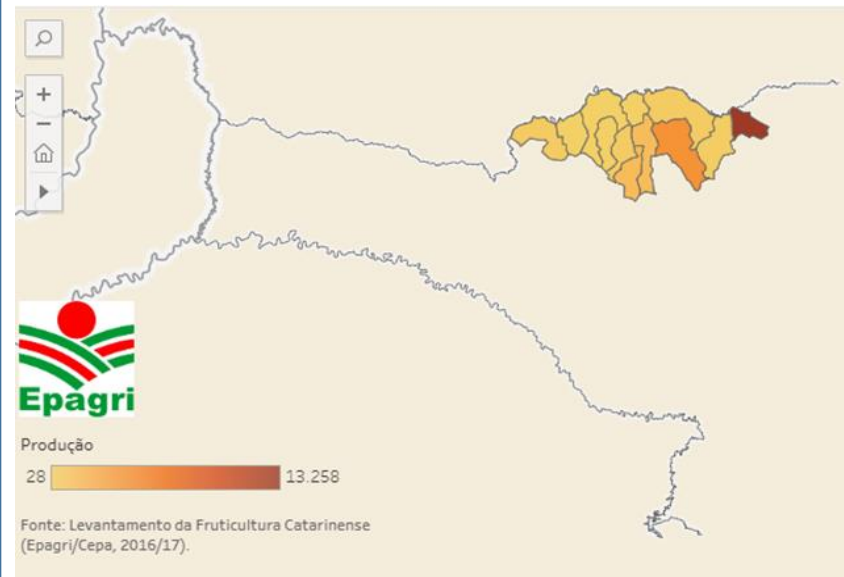


- UGT - 3

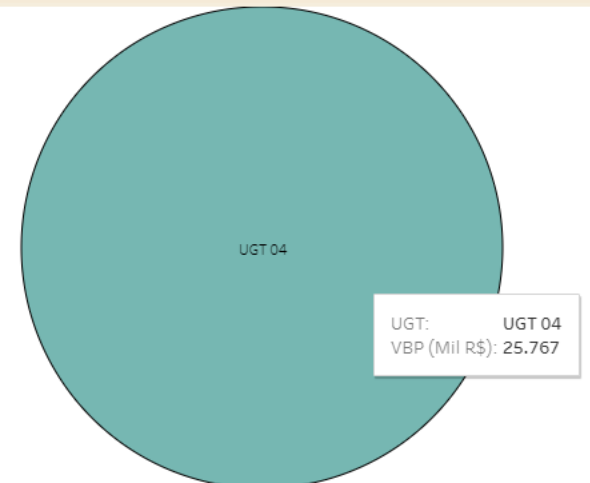
Principais municípios produtores por fruta

Fruticultura de Santa Catarina 2016-2017: Quantidade Produzida por Município e UGT								
Fruta	UGT	Mun	☒	Produção	Área Total	Área colhida	Produtiv. média	VBP (Mil R\$) ☒
Maçã Fuji	UGT 03	São Joaquim		170.000,00	5.000,00	4.700,00	36.170,00	149.600
		Bom Jardim da Serra		30.000,00	830,00	810,00	37.037,00	26.400
		Urupema		14.250,00	294,60	266,30	53.511,00	12.540
		Urubici		12.600,00	320,00	315,00	40.000,00	11.088
		Painel		9.168,00	191,00	191,00	48.000,00	8.068
		Bom Retiro		4.800,00	120,00	120,00	40.000,00	4.224
		Campo Belo do Sul		3.190,00	56,00	56,00	56.964,00	2.807
		Correia Pinto		1.945,00	63,60	62,00	31.371,00	1.712
		Rio Rufino		1.200,00	30,00	30,00	40.000,00	1.056
		Lages		875,00	35,00	35,00	25.000,00	770
		São José do Cerrito		60,00	2,00	2,00	30.000,00	53
Maçã Gala	UGT 03	São Joaquim		165.000,00	3.560,00	3.360,00	49.107,00	135.300
		Bom Retiro		19.200,00	480,00	480,00	40.000,00	15.744
		Bom Jardim da Serra		15.000,00	400,00	390,00	38.462,00	12.300
		Urubici		12.880,00	335,00	322,00	40.000,00	10.562
		Urupema		9.500,00	235,90	213,20	44.559,00	7.790
		Painel		6.040,00	151,00	151,00	40.000,00	4.953
		Correia Pinto		2.059,00	57,50	55,10	37.368,00	1.688
		Rio Rufino		1.500,00	50,00	50,00	30.000,00	1.230
		Campo Belo do Sul		1.160,00	24,00	24,00	48.333,00	951
		Lages		875,00	35,00	35,00	25.000,00	718
		Capão Alto		240,00	8,00	8,00	30.000,00	197
São José do Cerrito		90,00	3,00	3,00	30.000,00	74		
Ameixa	UGT 03	Urubici		1.580,00	79,00	79,00	20.000,00	3.081
		São Joaquim		910,00	136,00	136,00	6.691,00	1.775
		Lages		799,00	34,00	34,00	23.500,00	1.558
		Campo Belo do Sul		610,00	32,00	25,00	24.400,00	1.190
		Bom Retiro		450,00	18,00	18,00	25.000,00	878
		Bom Jardim da Serra		320,00	33,00	31,00	10.323,00	624
		Rio Rufino		140,00	17,00	10,00	14.000,00	273
		Painel		20,00	1,30	1,30	15.385,00	39
		Capão Alto		8,00	1,70	1,70	4.706,00	16
Pera	UGT 03	Bom Retiro		2.000,00	92,00	92,00	21.739,00	4.480
		São Joaquim		1.600,00	160,00	160,00	10.000,00	3.584
		Campo Belo do Sul		210,00	13,00	10,00	21.000,00	470
		Lages		40,00	2,00	2,00	20.000,00	90
		Bom Jardim da Serra		25,00	1,00	1,00	25.000,00	56
		Urubici		20,00	0,60	0,60	33.333,00	45
		São José do Cerrito		15,00	1,50	1,50	10.000,00	34
		Painel		15,00	1,00	1,00	15.000,00	34
Rio Rufino		10,00	1,00	1,00	10.000,00	22		

- UGT 4 – Planalto Norte



Fruticultura de Santa Catarina 2016-2017: Valor Bruto da Produção (VBP) por UGT

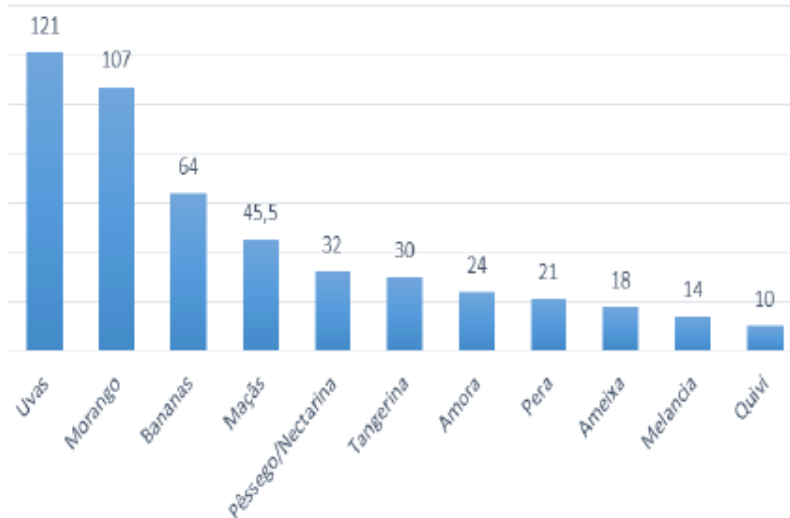


Planalto Norte

A UGT- 4 é composta pelos municípios: Bela Vista do Toldo, Campo Alegre, Canoinhas, Irineópolis, Itaiópolis, Mafra, Major Vieira, Monte Castelo, Papanduva, Porto União, Rio Negrinho, São Bento do Sul.

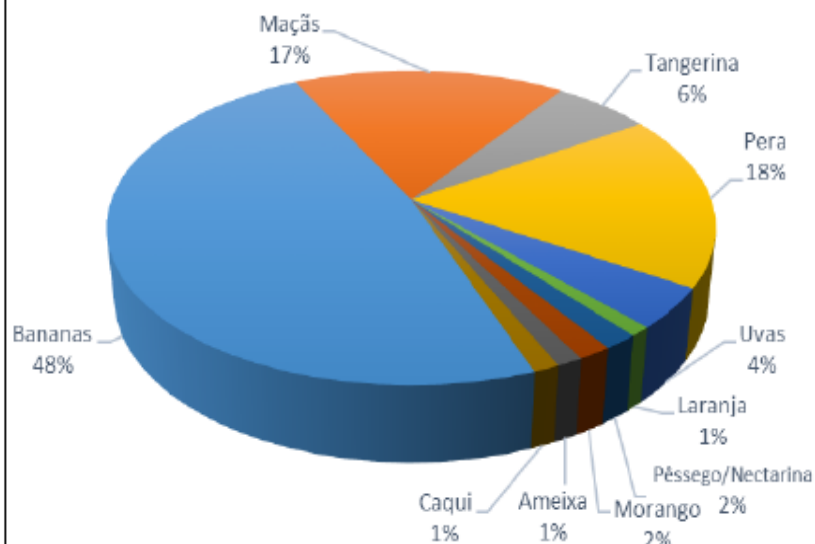
Principais frutas da UGT-4

UGT 4- Número de produtores por cultura



Dados do Planalto Norte

UGT-4 Valor Bruto da Produção (VBP)



Principais frutas da UGT-4

Banana

A bananicultura é a frutícola de maior importância na região, é responsável por um VBP de R\$ 12,3 milhões. A área de produção se concentra no município de São Bento do Sul, o qual produz 13.258 toneladas da fruta. Na produção regional a banana-caturra responde por 79% do total com 10.440 toneladas. A quantidade produzida na região representa 1,8% da produção estadual da fruta.

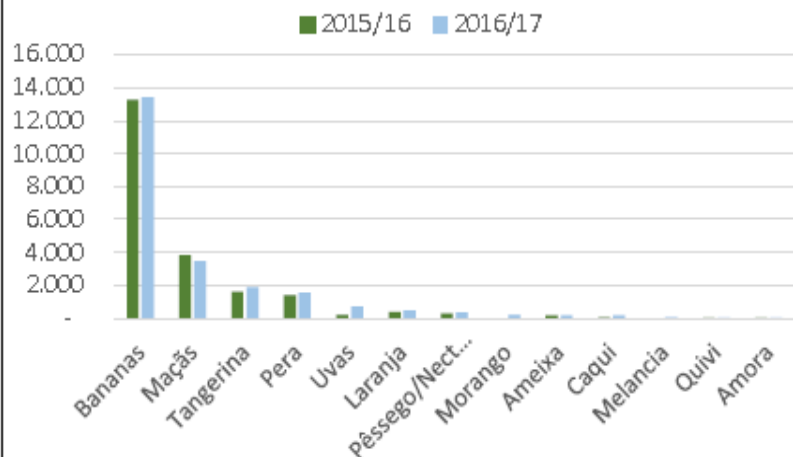
Maçã

A produção comercial de maçã na região é feita por pouco mais de 40 produtores, é a segunda fruta em importância gerando 4,3 milhões de VBP. Os municípios de Monte Castelo e Papanduva concentram a maior parte da área cultivada (68%) e da produção (73%), principalmente de variedades de maçãs precoces.

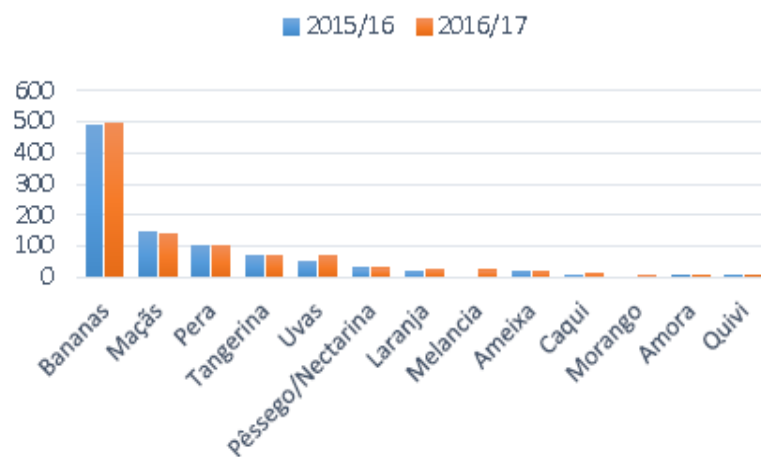
Pera

A fruta é responsável pelo segundo maior valor de VBP da fruticultura na região, apesar de ter menor área colhida e volume de produção que a maçã. São 21 produtores comerciais que colheram 98 hectares com produtividade média de 15.800 (kg/ha).

UGT-4 Produção (t)



Área Colhida (ha)

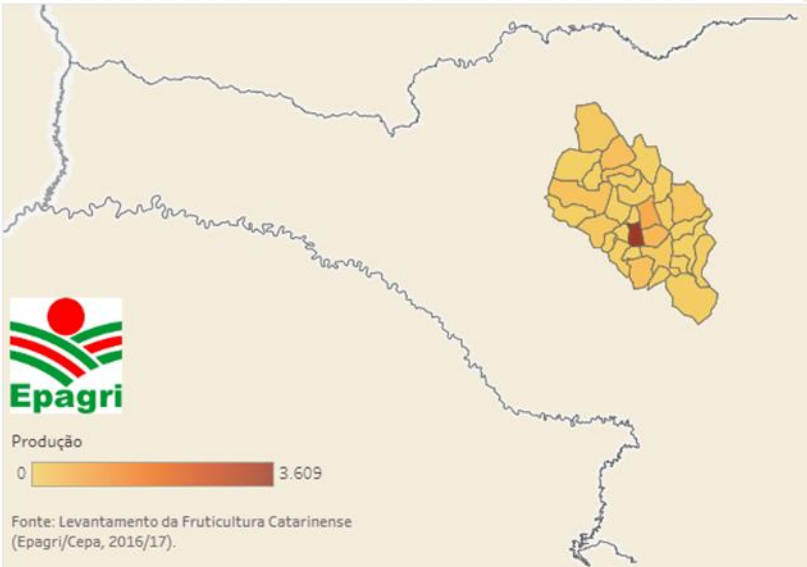


- UGT - 4

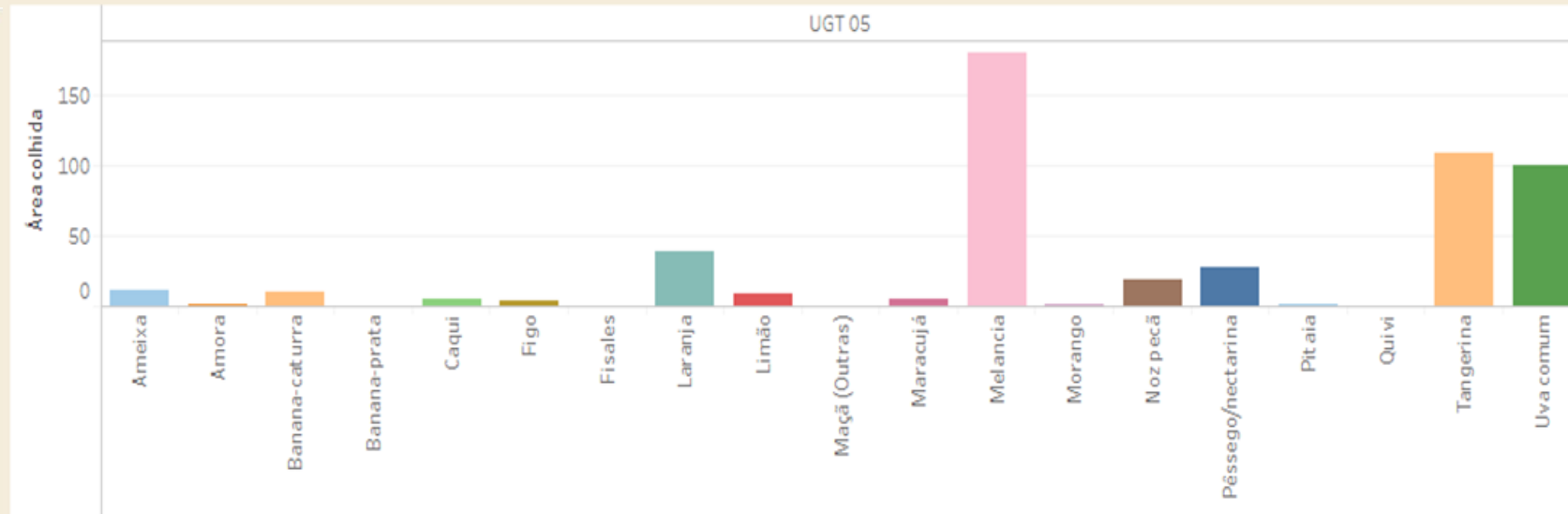
Principais municípios produtores por fruta

Fruticultura de Santa Catarina 2016-2017: Quantidade Produzida por Município e UGT								
Fruta	UGT	Mun	☒	Produção	Área Total	Área colhida	Produtiv. média	VBP (Mil R\$) ☒
Banana-caturra	UGT 04	São Bento do Sul		10.280,00	342,00	342,00	30.058,00	8.327
		Itaiópolis		150,00	12,00	10,00	15.000,00	122
Banana-prata	UGT 04	São Bento do Sul		2.978,00	142,00	142,00	20.972,00	3.901
Maçã (Outras)	UGT 04	Monte Castelo		1.325,00	53,00	53,00	25.000,00	1.921
		Papanduva		715,00	28,00	23,00	31.087,00	1.037
		Itaiópolis		360,00	21,00	18,00	20.000,00	522
		Três Barras		50,00	2,00	2,00	25.000,00	73
		Irineópolis		10,00	0,50	0,50	20.000,00	15
Maçã Gala	UGT 04	Papanduva		500,00	17,00	17,00	29.412,00	400
		Major Vieira		375,00	17,00	15,00	25.000,00	300
		Bela Vista do Toldo		105,00	7,00	7,00	15.000,00	84
		Mafra		45,00	2,00	2,00	22.500,00	36
Pera	UGT 04	Itaiópolis		1.500,00	93,00	93,00	16.129,00	4.455
		Monte Castelo		48,00	5,00	4,00	12.000,00	143
		Canoinhas		8,00	1,00	1,00	8.000,00	24
		Canoinhas		8,00	1,00	1,00	8.000,00	24
Tangerina	UGT 04	Itaiópolis		1.750,00	64,00	61,00	28.689,00	1.470
		Rio Negrinho		60,00	3,00	3,00	20.000,00	50
		Mafra		60,00	3,00	3,00	20.000,00	50
Uva comum	UGT 04	Porto União		390,00	27,00	26,00	15.000,00	554
		Itaiópolis		130,00	11,50	11,00	11.818,00	185
		Papanduva		40,00	4,00	4,00	10.000,00	57
		Monte Castelo		25,00	2,50	2,50	10.000,00	36

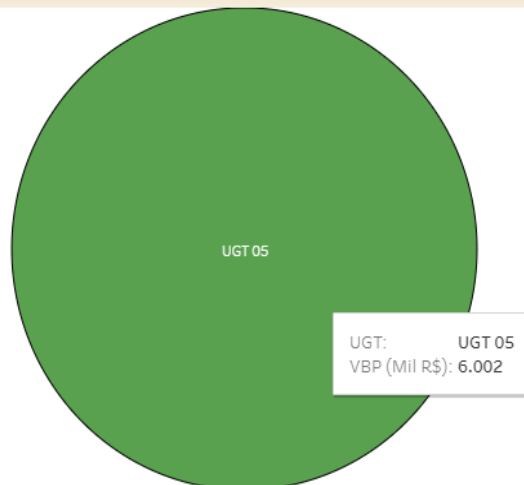
- UGT 5 – Alto Vale do Itajaí



Fruticultura de Santa Catarina 2016-2017: Área colhida dos produtos por UGT



Fruticultura de Santa Catarina 2016-2017: Valor Bruto da Produção (VBP) por UGT

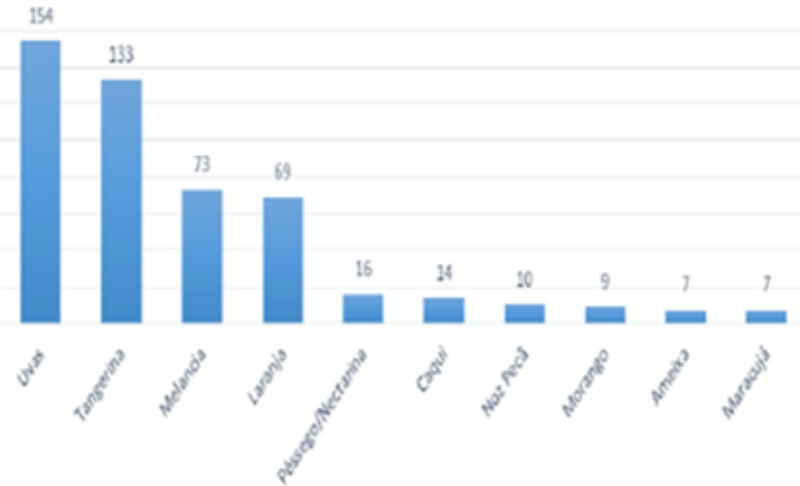


Alto Vale do Itajaí

A UGT-5 é composta pelos municípios: Agrolândia, Agronômica, Apiúna, Atalanta, Aurora, Braço do Trombudo, Chapadão do Lageado, Dona Emma, Ibirama, Imbuia, José Boiteux, Ituporanga, Laurentino, Leoberto Leal, Lontras, Mirim Doce, Petrolândia, Pouso Redondo, Presidente Getúlio, Presidente Nereu, Rio do Campo, Rio do Oeste, Rio do Sul, Saleté, Taió, Trombudo Central, Vidal Ramos, Vitor Meireles, Santa Terezinha, Witmarsum.

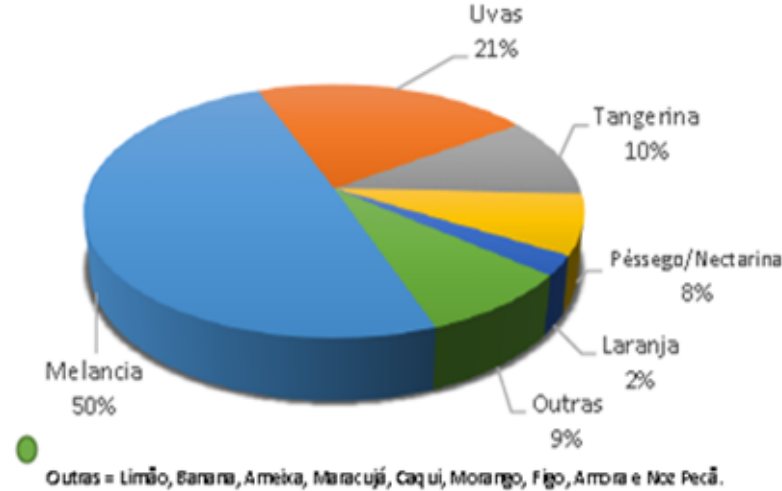
Principais frutas da UGT-5

UGT-5- Número de produtores por cultura



Dados do Alto Vale do Itajaí

UGT-5 Valor Bruto da Produção (VBP)



Principais frutas da UGT-5

Melancia

Na região, a melancia representou 35% do total de área colhida das frutas e representa a terceira maior região produtora estadual. A cultura representa 50% do VBP da região, com cerca de R\$ 3,0 milhões. Os principais municípios são: Agronômica, Aurora e Rio do Sul. Em Agronômica 45 produtores cultivam 120 hectares com produção de 3.600 toneladas.

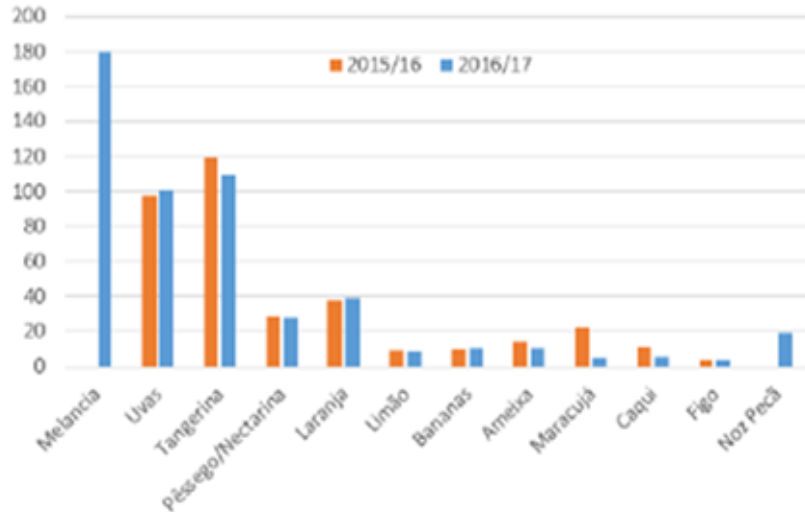
Uva Comum

Na UGT 5, foram produzidas 897 toneladas de uvas americanas e híbridas gerando um VBP de R\$ 1,27 milhões. São 28 municípios e 154 produtores comerciais da fruta com destaque para Rio do Sul com 300 toneladas e Witmarsum com 176 toneladas.

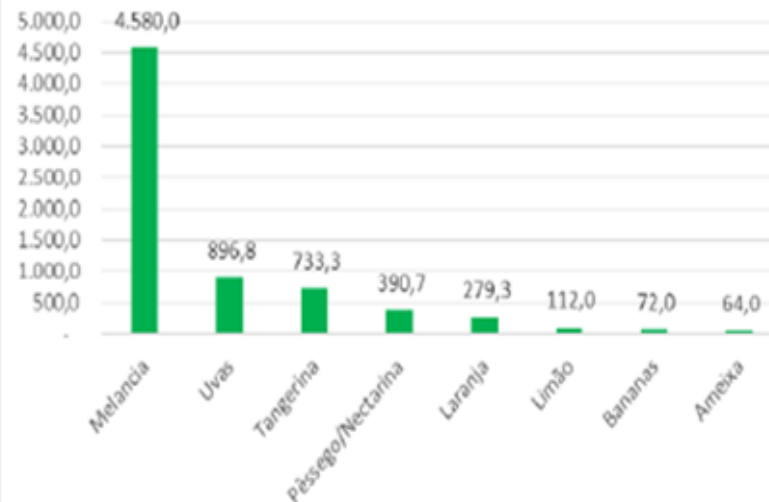
Tangerina

A produção de tangerina conta com 133 produtores em área colhida de 109 hectares com produção de 733 toneladas. A atividade gerou um VBP de R\$ 616 mil. Os municípios com maior produção são: Vitor Meireles, Taió e Apiúna que totalizam 570 toneladas e representam 78% do total regional da fruta.

UGT-4 Área Colhida (ha)



UGT-5 Produção (t) - 2017/18



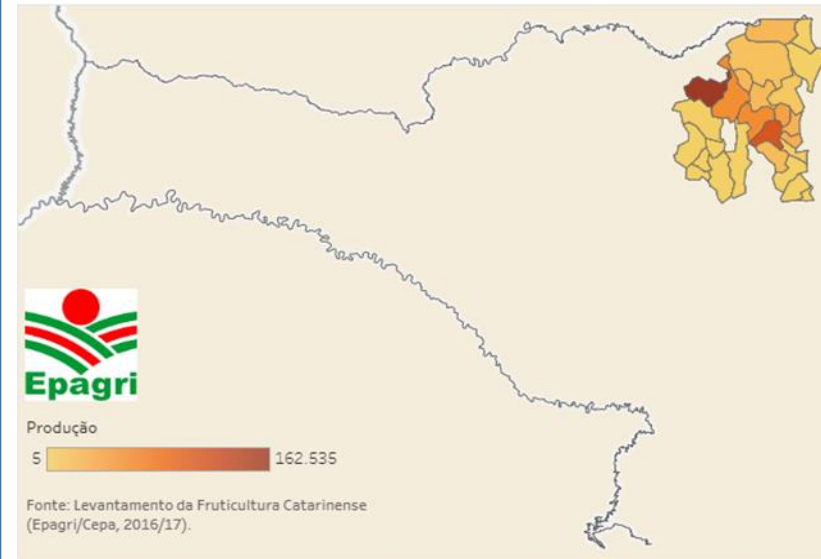
- UGT - 5

Principais municípios produtores por fruta

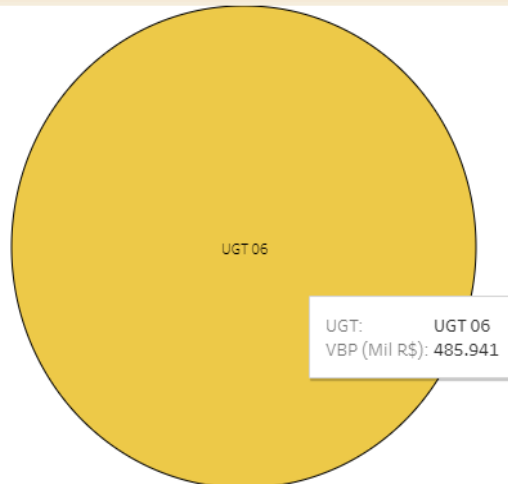
Fruticultura de Santa Catarina 2016-2017: Quantidade Produzida por Município e UGT

Fruta	UGT	Mun	☒	Produção	Área Total	Área colhida	Produtiv. média	VBP (Mil R\$) ☒
Melancia	UGT 05	Agronômica		3.600,00	120,00	120,00	30.000,00	2.340
		Aurora		360,00	30,00	30,00	12.000,00	234
		Rio do Sul		300,00	10,00	10,00	30.000,00	195
		Ituporanga		140,00	7,00	7,00	20.000,00	91
		Pouso Redondo		120,00	8,00	8,00	15.000,00	78
		Witmarsum		60,00	5,00	5,00	12.000,00	39
Tangerina	UGT 05	Vitor Meireles		300,00	20,00	20,00	15.000,00	252
		Taió		150,00	15,00	15,00	10.000,00	126
		Apiúna		120,00	52,00	48,00	2.500,00	101
		Pouso Redondo		40,30	5,80	4,60	8.761,00	34
		Santa Terezinha		35,00	5,00	5,00	7.000,00	29
		Presidente Getúlio		30,00	6,00	6,00	5.000,00	25
Uva comum	UGT 05	Rio do Sul		300,00	28,00	28,00	10.714,00	426
		Witmarsum		176,00	15,00	11,00	16.000,00	250
		Leoberto Leal		88,00	21,80	17,10	5.146,00	125
		Apiúna		60,00	5,00	5,00	12.000,00	85
		Taió		30,00	3,00	3,00	10.000,00	43
		Presidente Getúlio		25,00	5,00	4,00	6.250,00	36
		Ituporanga		25,00	3,50	3,00	8.333,00	36
		Rio do Oeste		20,00	2,30	2,30	8.696,00	28
		Pouso Redondo		20,00	2,70	2,70	7.407,00	28
		Santa Terezinha		18,00	4,00	3,80	4.737,00	26
		Aurora		18,00	3,00	2,00	9.000,00	26

- UGT 6 – Litoral Norte



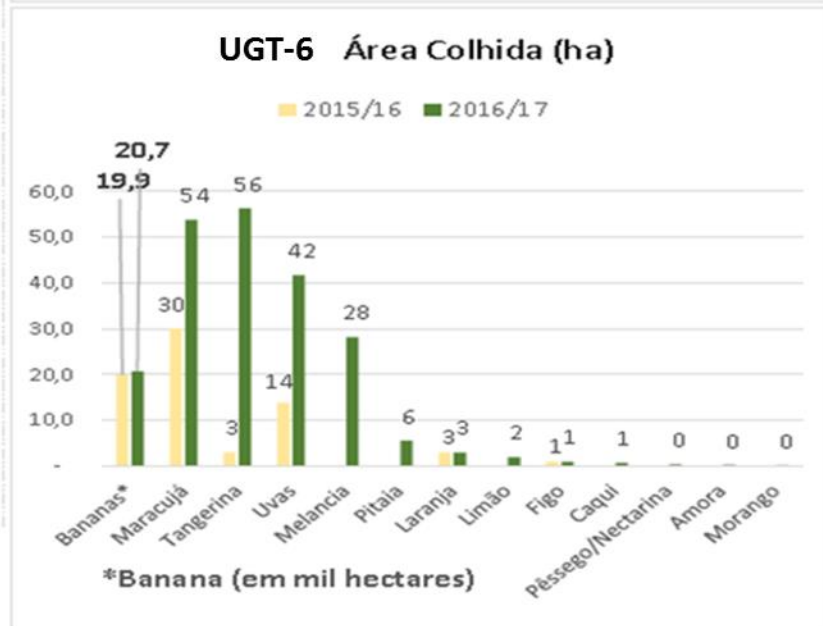
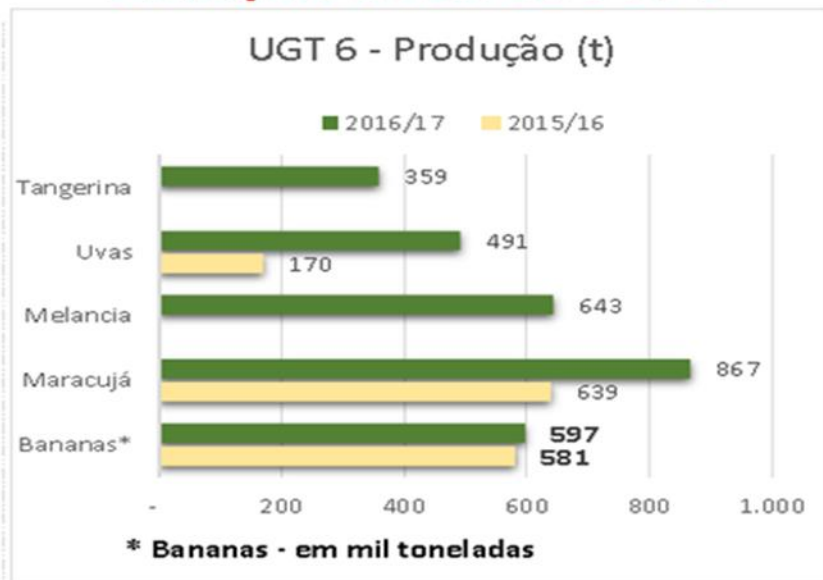
Fruticultura de Santa Catarina 2016-2017: Valor Bruto da Produ33o (VBP) por UGT



Litoral Norte

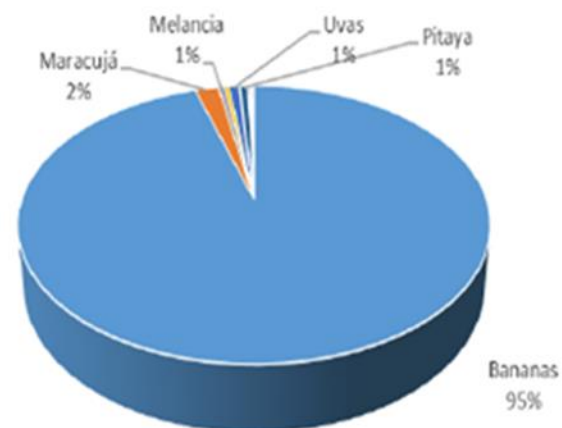
A UGT-6 3 composta pelos munic3pios: Araquari, Ascurra, Balne3rio Barra do Sul, Balne3rio Cambori3, Balne3rio Pi3arras, Barra Velha, Bombinhas, Benedito Novo, Blumenau, Cambori3, Corup3, Doutor Pedrinho, Garuva, Gaspar, Guaramirim, Ilhota, Indaial, Itaja3, Itapema, Itapo3, Jaragu3 do Sul, Joinville, Luiz Alves, Massaranduba, Navegantes, Penha, Pomerode, Porto Belo, Rio dos Cedros, Rodeio, S3o Francisco do Sul, S3o Jo3o do Itaperi3, Schroeder, Timb3.

Principais frutas da UGT-6



Dados do Litoral Norte

UGT 6 - Valor Bruto da Produção (VBP)



Fruta	Produtores	Produção (t)	Área colhida (ha)	Produtividade média (kg/ha)
Bananas	2.187	597.285,5	20.723,3	28.821,9
Maracujá	44	867,0	53,8	16.115,2
Uvas	18	491,4	41,7	11.784,2
Tangerina	8	358,5	56,3	6.367,7
Melancia	12	643,2	28,2	22.808,5
Pitaia	14	10,5	5,6	1.875,0
Caqui	3	4,0	0,7	5.714,3
Figo	3	8,0	1,0	8.000,0
Laranja	3	13,0	3,0	4.334,0
Morango	3	2,6	0,2	13.000,0

Principais frutas da UGT-6

Banana

A região representa 80% da produção da bananicultura catarinense, com 2.187 produtores e volume produzido de 597 mil toneladas da fruta, o que gerou R\$ 484 milhões de VBP. A banana-caturra (grupo Cavendish) participa com 93% da produção regional que é comercializada por associações e cooperativas bem posicionadas no mercado catarinense e nacional.

Maracujá

Os 44 produtores da região produziram 867 toneladas da fruta com VBP de R\$ 650 mil. A área colhida teve expansão de 79% na safra 2016/17, alcançando 54 hectares. A região contribui com 2% da produção estadual. Os principais municípios produtores são: Araquari e São João do Itaperiú que somam um volume de 672 toneladas de produzidas.

Tangerina

A região produz 5% da fruta do estado. A produção comercial da fruta na região se concentra no município de São João do Itaperiú que possui 4 produtores, 52 hectares colhidos e 350 toneladas na safra 2016/17.



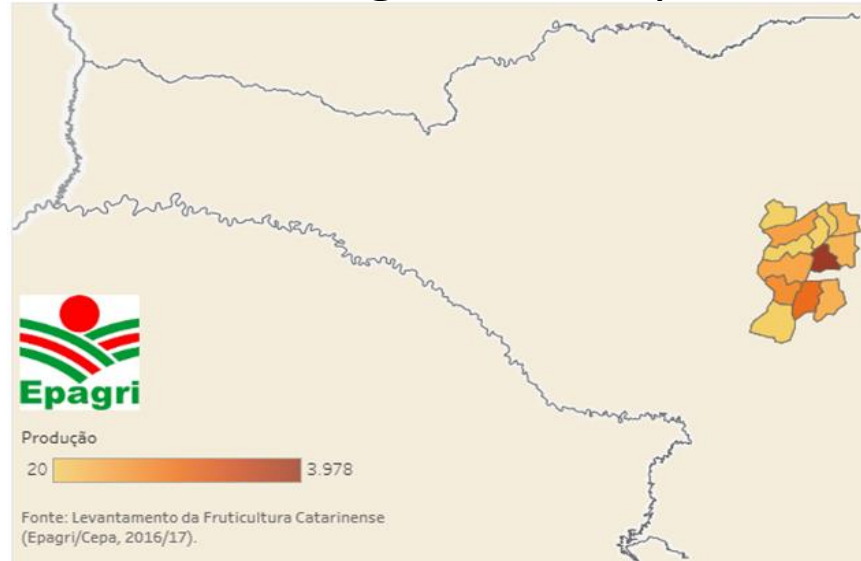
- UGT 6

Principais municípios produtores por fruta

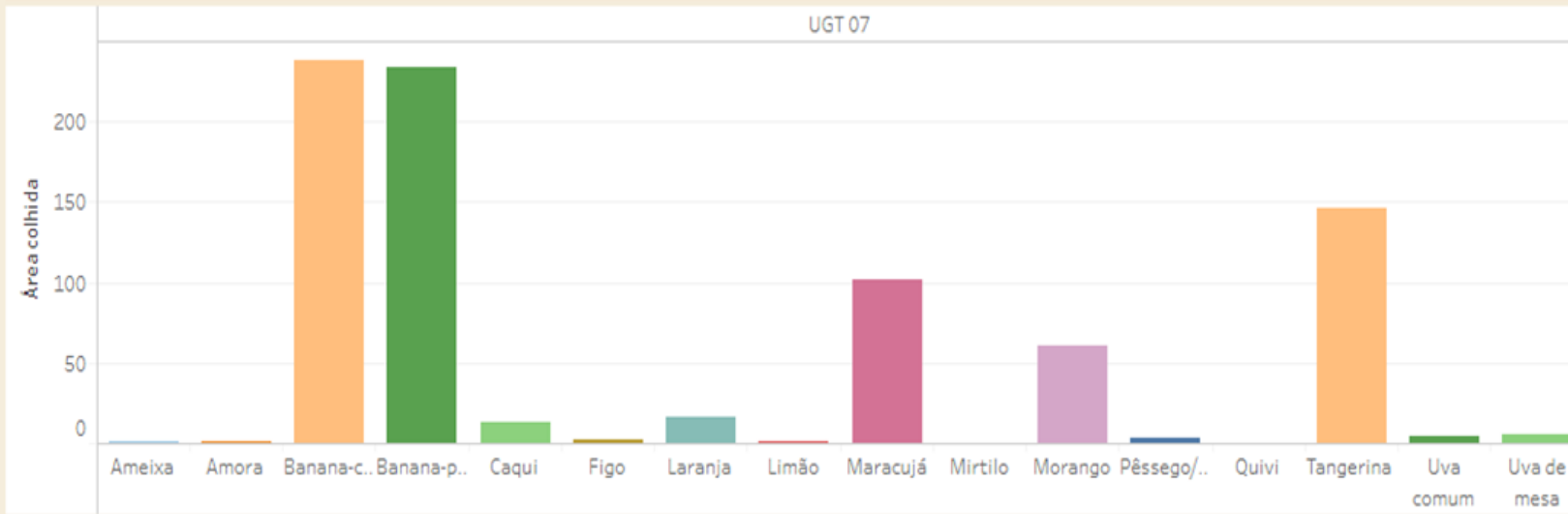
Fruticultura de Santa Catarina 2016-2017: Quantidade Produzida por Município e UGT

Fruta	UGT	Mun	☒	Produção	Área Total	Área colhida	Produtiv. média	VBP (Mil R\$) ☒
Banana-caturra	UGT 06	Corupá		152.650,00	4.830,00	4.830,00	31.605,00	120.594
		Luiz Alves		105.166,30	3.900,00	3.900,00	26.966,00	83.081
		Massaranduba		57.000,00	1.957,00	1.957,00	29.126,00	45.030
		Jaraguá do Sul		54.400,00	1.700,00	1.700,00	32.000,00	42.976
		São João do Itaperiú		39.060,00	1.265,00	1.260,00	31.000,00	30.857
		Balneário Piçarras		27.870,00	870,00	870,00	32.034,00	22.017
		Schroeder		19.000,00	600,00	600,00	31.667,00	15.010
		Garuva		18.250,00	730,00	730,00	25.000,00	14.418
		Ilhota		18.225,00	750,00	675,00	27.000,00	14.398
		Guaramirim		17.400,00	600,00	580,00	30.000,00	13.746
		Barra Velha		17.020,00	700,00	650,00	26.185,00	13.446
		Joinville		12.600,00	416,70	416,70	30.238,00	9.954
		Araquari		6.945,80	195,00	195,00	35.619,00	5.487
		Navegantes		3.930,00	365,00	131,00	30.000,00	3.105
		Rio dos Cedros		1.929,60	67,00	67,00	28.800,00	1.524
		Banana-prata	UGT 06	Corupá		9.885,00	475,00	475,00
Barra Velha				8.200,00	300,00	280,00	29.286,00	8.774
Luiz Alves				5.535,10	200,00	200,00	27.676,00	5.923
Jaraguá do Sul				3.600,00	200,00	200,00	18.000,00	3.852
Garuva				3.150,00	175,00	175,00	18.000,00	3.371
Guaramirim				2.500,00	120,00	100,00	25.000,00	2.675
Schroeder				1.850,00	100,00	100,00	18.500,00	1.980
Joinville				1.736,00	58,50	58,50	29.675,00	1.858
Maracujá	UGT 06	Araquari		512,00	35,00	35,00	14.629,00	384
		São João do Itaperiú		160,00	6,50	6,50	24.615,00	120
		Guaramirim		100,00	6,00	6,00	16.667,00	75
		Itajaí		75,00	5,00	5,00	15.000,00	56
		Massaranduba		15,00	1,00	1,00	15.000,00	11
		Indaial		5,00	0,30	0,30	16.667,00	4
Tangerina	UGT 06	São João do Itaperiú		350,00	52,00	52,00	6.731,00	294

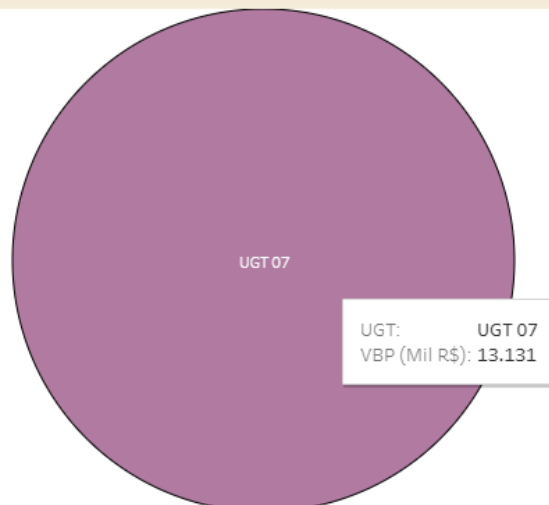
- UGT 7 – Região Metropolitana



Fruticultura de Santa Catarina 2016-2017: Área colhida dos produtos por UGT



Fruticultura de Santa Catarina 2016-2017: Valor Bruto da Produção (VBP) por UGT

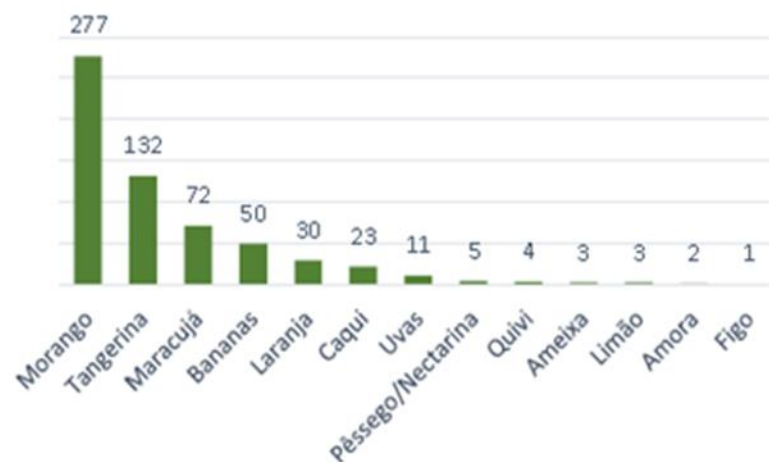


Região Metropolitana

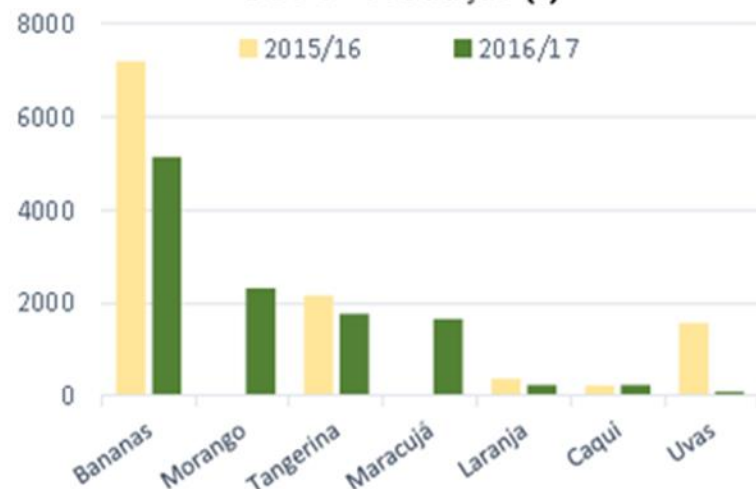
A UGT-7 é composta pelos municípios: Águas Mornas, Angelina, Anitápolis, Antônio Carlos, Biguaçu, Botuverá, Brusque, Canelinha, Florianópolis, Governador Celso Ramos, Guabiruba, Major Gercino, Nova Trento, São João Batista, Palhoça, Rancho Queimado, Santo Amaro da Imperatriz, São Bonifácio, São José, São Pedro de Alcântara, Tijucas.

Principais frutas da UGT-7

UGT 7 - Número de produtores - 2016/17

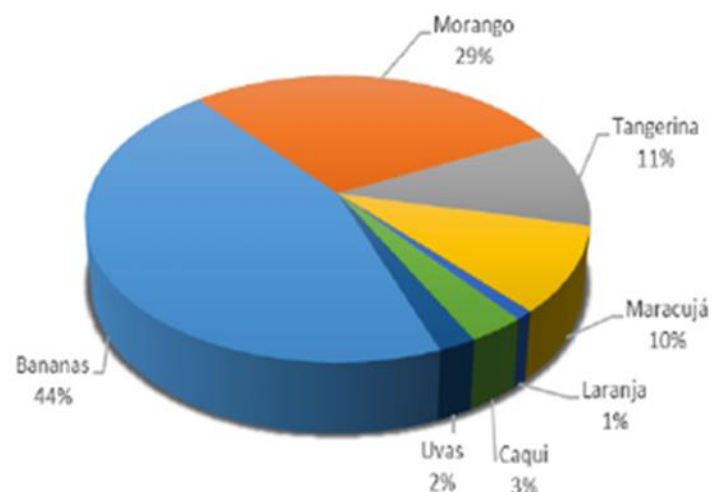


UGT 7 - Produção (t)

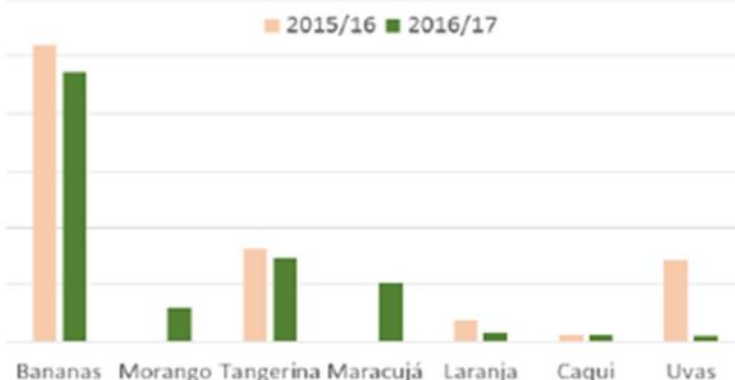


Dados da Região Metropolitana

UGT 7 Valor Bruto da Produção (VBP)



UGT 7 - Área Colhida (ha)



Principais frutas da UGT-7

Banana

A bananicultura na UGT-7 gera um VBP de R\$ 5,7 milhões. Com 50 produtores comerciais, a cultura ocupa uma área de 472 hectares e produz 5.144 toneladas da fruta. A banana-caturra é cultivada em 238 hectares com volume produzido de 1.919 toneladas. Já a banana-prata em 234 hectares de área colhida produziu 3.225 toneladas, representando 63% do volume total de banana produzido na UGT-7. O município com maior produção é Antônio Carlos.

Morango

Na região Metropolitana, a produção de morango foi de 2.322 toneladas, representando 34,1% do total da fruta no Estado e gerando um VBP de R\$ 3,7 milhões. Os municípios com maior produção são: Rancho Queimado e Águas Mornas que juntos representam 2 mil toneladas da fruta.

Tangerina

A UGT é uma das principais produtoras de tangerina no estado com VBP de R\$ 1,4 milhão. A fruta conta com 132 produtores que produziram 1.764 toneladas em 146 hectares colhidos. Os municípios de Águas Mornas e Angelina são os maiores produtores e juntos totalizam produção de 1.280 toneladas da fruta.



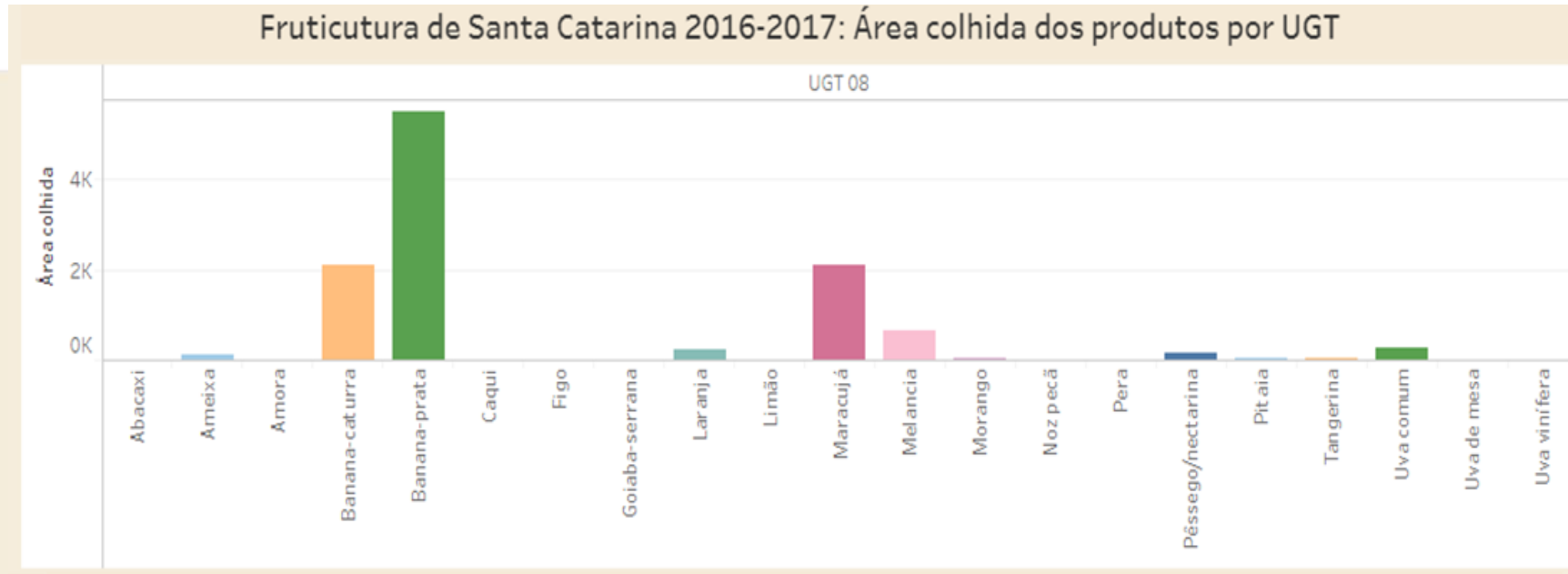
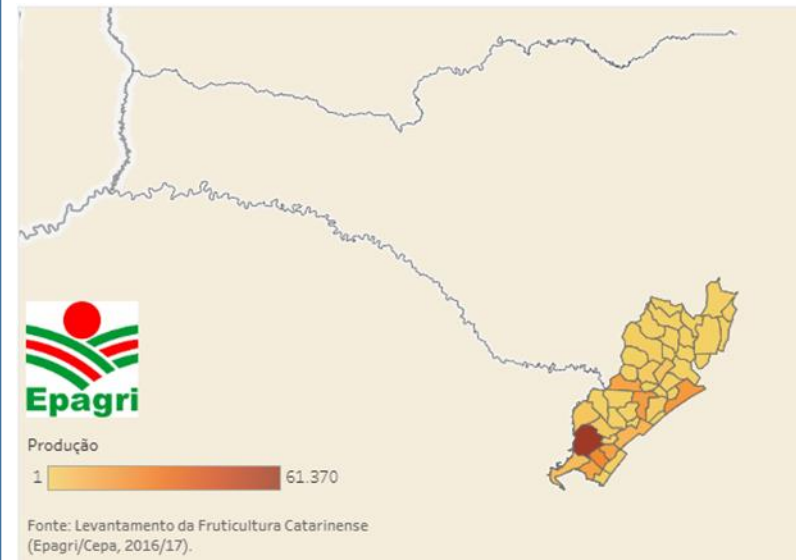
- UGT 7

Principais municípios produtores por fruta

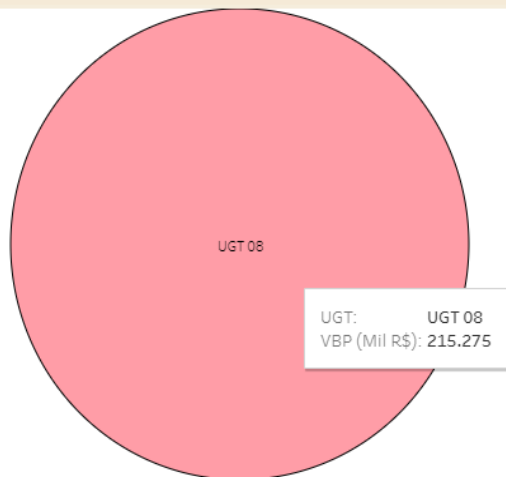
Fruticultura de Santa Catarina 2016-2017: Quantidade Produzida por Município e UGT

Fruta	UGT	Mun	☒	Produção	Área Total	Área colhida	Produtiv. média	VBP (Mil R\$) ☒
Banana-caturra	UGT 07	Nova Trento		1.000,00	100,00	100,00	10.000,00	810
		Águas Mornas		600,00	24,00	24,00	25.000,00	486
		Antônio Carlos		200,00	8,00	8,00	25.000,00	162
		Biguaçu		70,00	2,00	2,00	35.000,00	57
		Canelinha		48,90	7,50	3,00	16.300,00	40
Banana-prata	UGT 07	Antônio Carlos		2.700,00	150,00	150,00	18.000,00	3.537
		Biguaçu		360,00	25,00	24,00	15.000,00	472
		São João Batista		50,00	5,00	5,00	10.000,00	66
		Santo Amaro da ImPERtriz		50,00	2,00	2,00	25.000,00	66
		Major Gercino		25,00	4,00	3,00	8.333,00	33
Maracujá	UGT 07	Tijucas		550,00	65,00	65,00	8.462,00	413
		Santo Amaro da ImPERtriz		480,00	15,00	15,00	32.000,00	360
		Antônio Carlos		450,00	15,00	15,00	30.000,00	338
		Águas Mornas		109,00	4,00	4,00	27.250,00	82
		Biguaçu		66,00	3,00	3,00	22.000,00	50
Tangerina	UGT 07	Águas Mornas		800,00	25,00	25,00	32.000,00	648
		Antônio Carlos		480,00	30,00	30,00	16.000,00	389
		Angelina		170,00	12,00	12,00	14.167,00	138
		Santo Amaro da ImPERtriz		120,00	10,00	7,00	17.143,00	97
		Biguaçu		75,00	4,20	4,20	17.857,00	61
		Tijucas		60,00	60,00	60,00	1.000,00	49

- UGT 8 – Litoral Sul



Fruticultura de Santa Catarina 2016-2017: Valor Bruto da Produ o (VBP) por UGT

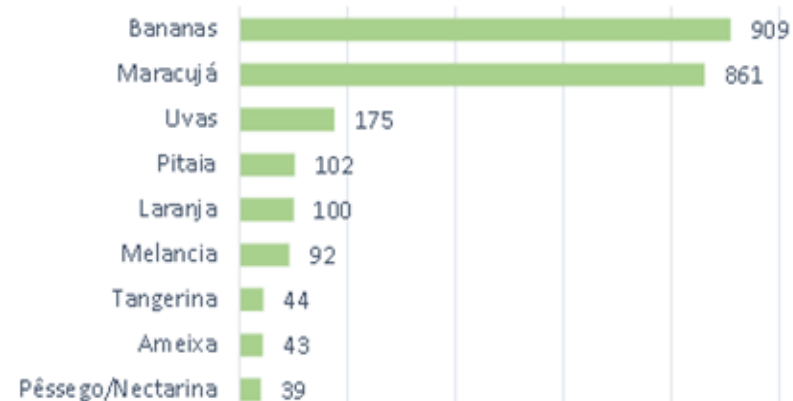


Litoral Sul

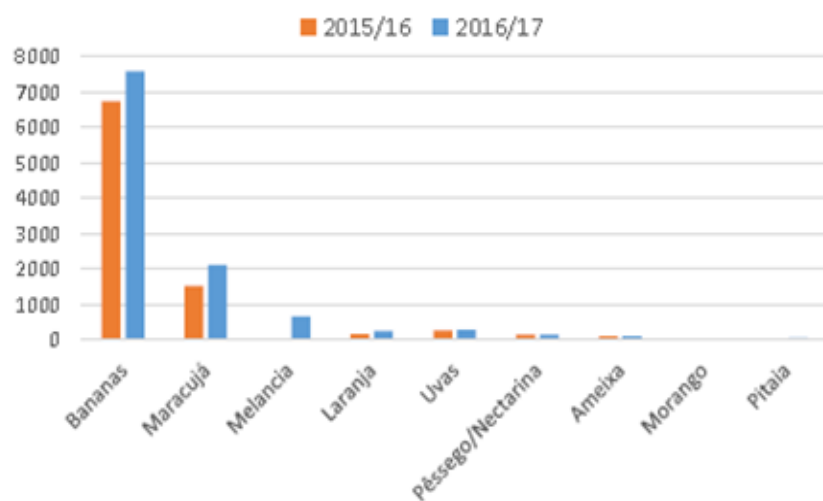
A UGT-8   composta pelos munic pios: Ararangu , Armaz m, Balne rio Arroio Silva, Balne rio Gaivota, Balne rio Rinc o, Bra o do Norte, Capivari de Baixo, Cocal do Sul, Cric uma, Ermo, Forquilha, Garopaba, Gr o Par , Gravatal, I ara, Imaru , Imbituba, Lauro M ller, Jacinto Machado, Jaguaruna, Laguna, Maracaj , Meleiro, Morro da Fuma a, Morro Grande, Nova Veneza, Orleans, Passo de Torres, Paulo Lopes, Pedras Grandes, Pescaria Brava, Praia Grande, Rio Fortuna, Santa Rosa do Sul, Sang o, Santa Rosa de Lima, S o Jo o do Sul, S o Ludgero, S o Martinho, Sider polis, Sombrio, Timb  do Sul, Treviso, Treze da Maio, Tubar o, Turvo, Urussanga.

Principais frutas da UGT-8

UGT-8 - Número de produtores - 2016/17

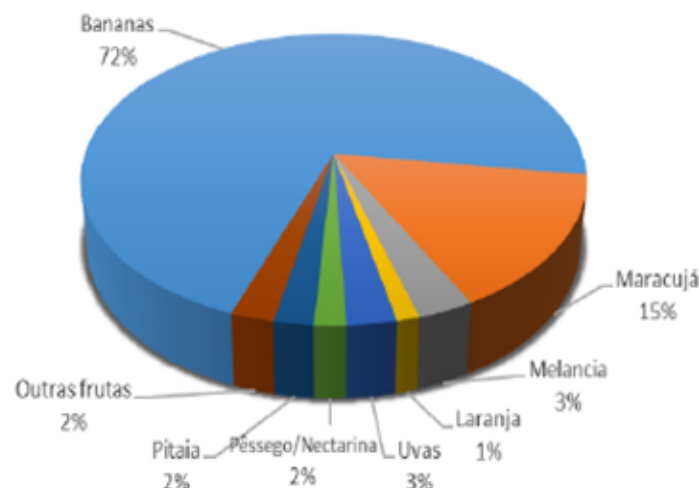


UGT 8 - Área Colhida (ha)

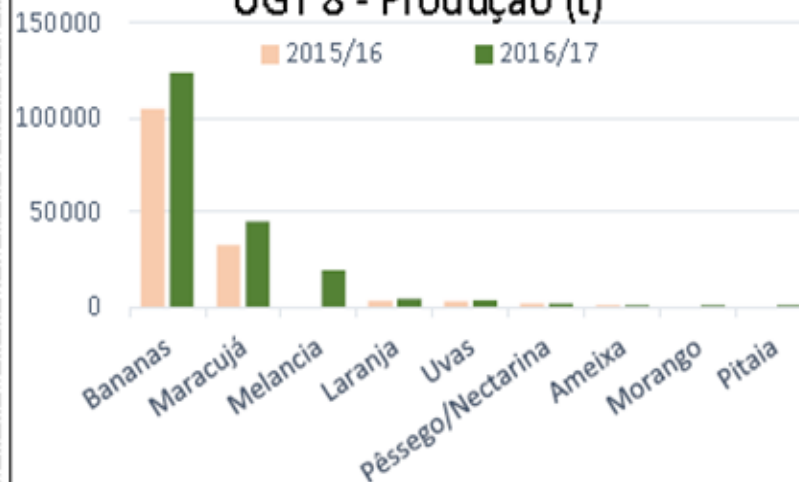


Dados do Litoral Sul

UGT 8 - Valor Bruto da Produção (VBP)



UGT 8 - Produção (t)



Principais frutas da UGT-8

Banana

A Região Litoral Sul é responsável por 17% da produção catarinense e gera VBP de R\$ 154 milhões. A atividade envolve mais de 900 produtores comerciais, ocupa uma área de 7.575 hectares e produz 123,6 mil toneladas. A banana-caturra é cultivada em 238 hectares e produziu 1.919 toneladas. A banana-prata representa 60% da produção e 67% do VBP da fruta na região, enquanto a banana-caturra entra com 40% da produção e 33% do VBP da banana. O município com maior produção é Jacinto Machado com 57,5 mil toneladas e VBP de R\$ 71,1 milhões na safra 2016/17.

Maracujá

A UGT 8 é a principal produtora de maracujá com produção de 45 mil toneladas, representando 94,4% da produção de estado e VBP de mais de R\$ 32,3 milhões. Três municípios respondem por 67% da produção de maracujá na região: São João do Sul, Sombrio e Araranguá.

Uva Comum

Na região a uva comum (americanas e híbridas) conta com 175 produtores que produziram 3.034 toneladas gerando um VBP de R\$ 5,6 milhões na safra. O município de Pedras Grandes é o maior produtor regional com 1.610 toneladas e VBP de R\$ 2,9 milhões na safra 2016/17.



- UGT 8

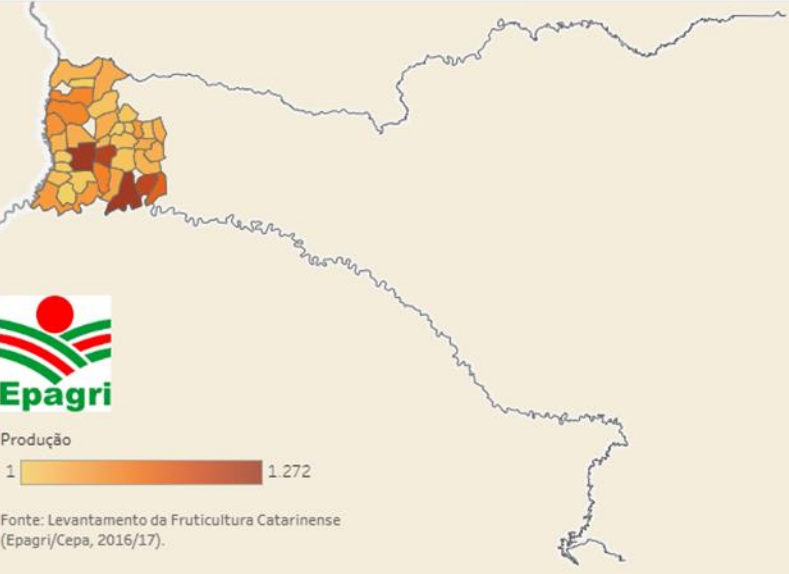
Principais municípios produtores por fruta

Fruticultura de Santa Catarina 2016-2017: Quantidade Produzida por Município e UGT

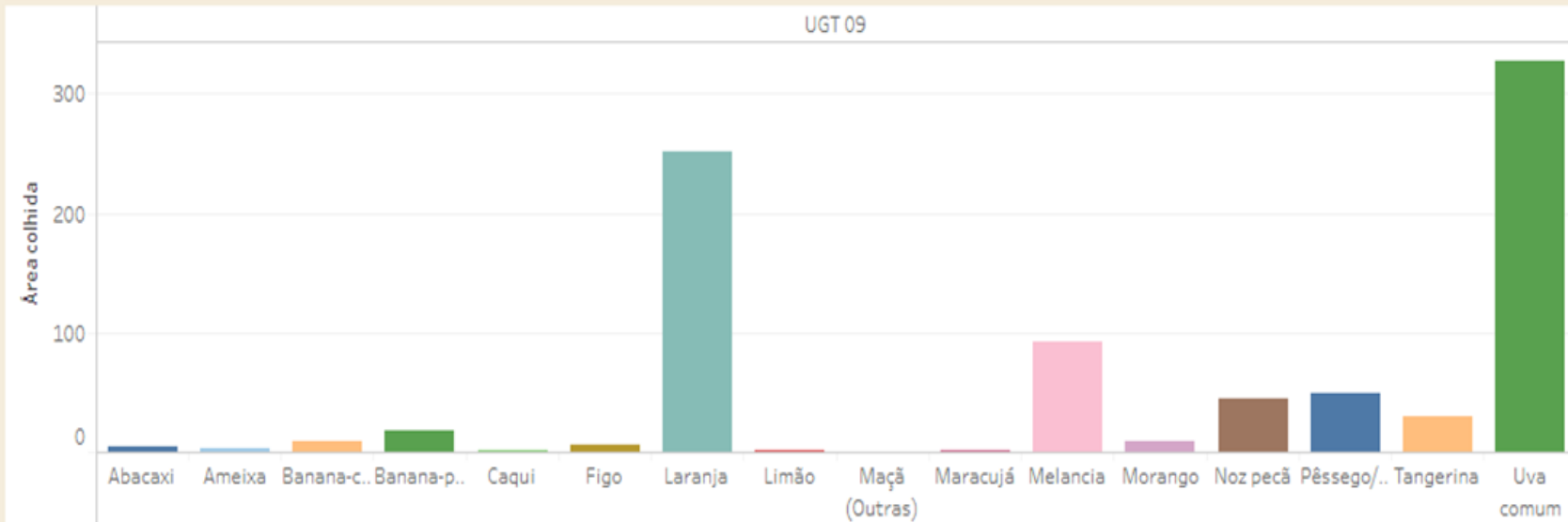
Fruta	UGT	Mun	☒	Produção	Área Total	Área colhida	Produtiv. média	VBP (Mil R\$) ☒
Banana-caturra	UGT 08	Jacinto Machado		25.000,00	1.000,00	1.000,00	25.000,00	25.000
		Siderópolis		10.920,00	400,00	400,00	27.300,00	10.920
		Criciúma		6.480,00	240,00	240,00	27.000,00	6.480
		Santa Rosa do Sul		4.000,00	200,00	200,00	20.000,00	4.000
		Sombrio		1.425,00	95,00	95,00	15.000,00	1.425
		Turvo		900,00	50,00	50,00	18.000,00	900
		Timbé do Sul		720,00	40,00	40,00	18.000,00	720
		Içara		300,00	15,00	15,00	20.000,00	300
		Praia Grande		240,00	20,00	20,00	12.000,00	240
		Treviso		110,00	5,50	5,50	20.000,00	110
		Cocal do Sul		110,00	14,00	14,00	7.857,00	110
		Urussanga		70,00	9,00	7,00	10.000,00	70
		Banana-prata	UGT 08	Jacinto Machado		32.500,00	2.500,00	2.500,00
Santa Rosa do Sul				15.200,00	950,00	950,00	16.000,00	21.584
Criciúma				9.860,00	580,00	580,00	17.000,00	14.001
Siderópolis				3.360,00	200,00	200,00	16.800,00	4.771
Sombrio				3.106,00	355,00	327,00	9.498,00	4.411
Timbé do Sul				2.560,00	160,00	160,00	16.000,00	3.635
Praia Grande				2.520,00	380,00	350,00	7.200,00	3.578
Turvo				1.500,00	150,00	150,00	10.000,00	2.130
Içara				800,00	40,00	40,00	20.000,00	1.136
Urussanga				330,00	43,00	42,00	7.857,00	469
Treviso				300,00	28,00	25,00	12.000,00	426
São João do Sul				240,00	27,00	20,00	12.000,00	341
Pedras Grandes				225,00	15,00	15,00	15.000,00	320
Orleans				160,00	20,00	20,00	8.000,00	227
Treze de Maio				150,00	30,00	23,00	6.522,00	213
Morro Grande				122,00	17,50	17,50	6.971,00	173
Ermo				80,00	20,00	10,00	8.000,00	114
Maracujá	UGT 08	São João do Sul		13.872,00	680,00	680,00	20.400,00	9.988
		Sombrio		9.630,00	535,00	535,00	18.000,00	6.934
		Araranguá		6.800,00	200,00	200,00	34.000,00	4.896
		Santa Rosa do Sul		4.180,00	220,00	220,00	19.000,00	3.010
		Jacinto Machado		3.500,00	150,00	150,00	23.333,00	2.520
		Praia Grande		3.335,00	145,00	145,00	23.000,00	2.401
		Balneário Gaivota		1.050,00	61,00	61,00	17.213,00	756
		Pedras Grandes		620,00	18,00	18,00	34.444,00	446
		Passo de Torres		480,00	25,00	25,00	19.200,00	346
		Ermo		360,00	20,00	20,00	18.000,00	259
		Treze de Maio		250,00	12,00	12,00	20.833,00	180
		Turvo		240,00	12,00	12,00	20.000,00	173
		Içara		240,00	8,00	8,00	30.000,00	173
Melancia	UGT 08	Jaguaruna		18.000,00	600,00	600,00	30.000,00	6.120
		Sombrio		729,00	30,00	27,00	27.000,00	248
		Içara		600,00	30,00	30,00	20.000,00	204

Dados regionais

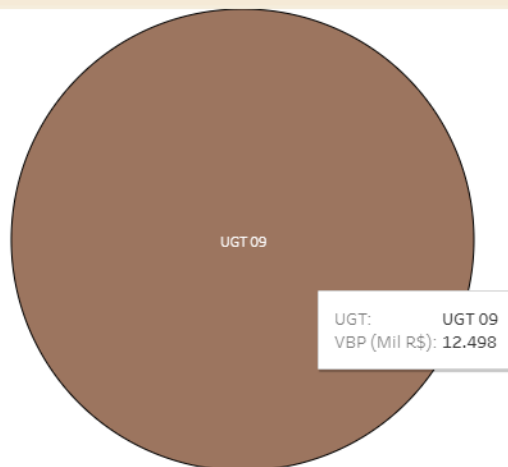
- UGT 9 – Extremo Oeste



Fruticultura de Santa Catarina 2016-2017: Área colhida dos produtos por UGT



Fruticultura de Santa Catarina 2016-2017: Valor Bruto da Produção (VBP) por UGT

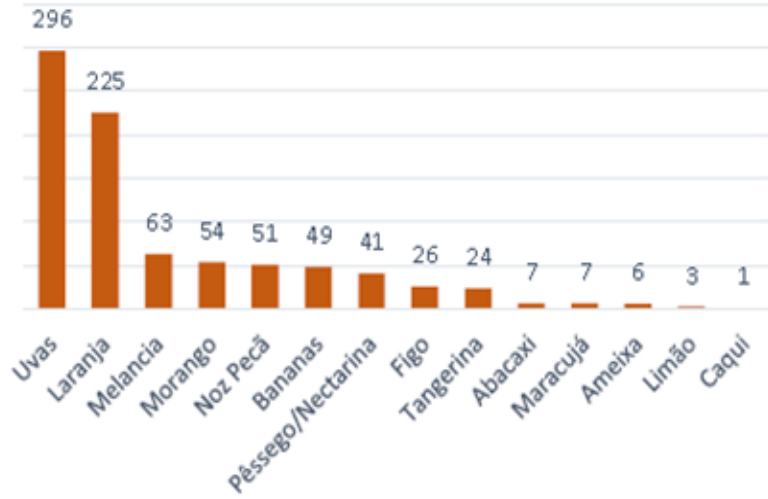


Extremo Oeste

A UGT-9 é composta pelos municípios: Águas de Chapecó, Anchieta, Bandeirante, Barra Bonita, Belmonte, Bom Jesus do Oeste, Caibi, Cunha Porã, Cunhataí, Descanso, Dionísio Cerqueira, Flor do Sertão, Guaraciaba, Guarujá do Sul, Iporã do Oeste, Iraceminha, Itapiranga, Maravilha, Modelo, Mondaí, Palma Sola, Palmito, Paraíso, Pinhalzinho, Princesa, Riqueza, Romelândia, Saltinho, Santa Helena, Santa Terezinha do Progresso, São Carlos, São João do Oeste, São José do Cedro, São Miguel da Boa Vista, São Miguel do Oeste, Saudades, Tigrinhos, Tunápolis.

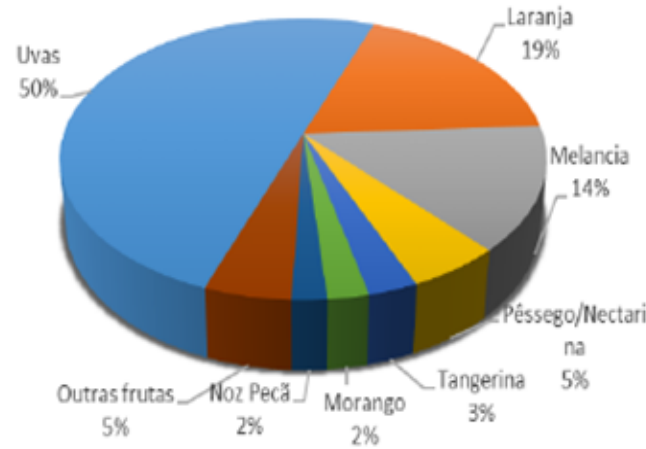
Principais frutas da UGT-9

UGT-9 - Número de produtores - 2016/17



Dados do Extremo Oeste

UGT 9 - Valor Bruto da Produção (VBP)



Principais frutas da UGT-9

Uva Comum

As uvas americanas e híbridas são as principais frutas cultivadas na UGT-9, envolvendo 296 produtores com área colhida de 328 hectares. A região produziu 3.276 toneladas na gerando um VBP de R\$ 6,2 milhões. Os municípios de Iraceminha e Cunha Porã são responsáveis pela produção de 1350 toneladas, ou seja, 41% da região.

Laranja

O Extremo Oeste é responsável por quase 25% da produção catarinense com 5 mil toneladas da fruta, e a segunda maior região produtora de fruta. A cultura da laranja conta com 225 produtores em 252 hectares colhidos e um VBP de R\$ 2,3 milhões. Os principais municípios produtores são: São Carlos e Palmitos com VBP de R\$ 839 mil e 1,8 mil toneladas na safra.

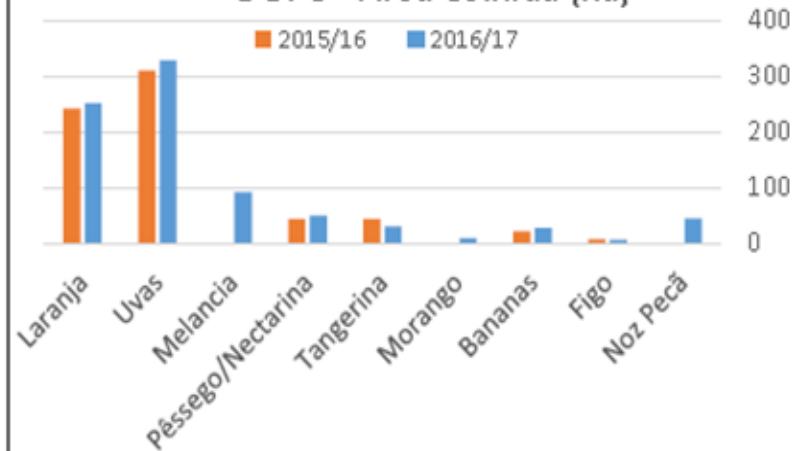
Melancia

A cultura da melancia na UGT-9 é responsável por um VBP de R\$ 1,77 milhões. A região possui 66 produtores, uma produção de 2 mil toneladas, representando 5% da produção estadual. Os municípios com maior produção são: Bom Jesus do Oeste e Águas de Chapecó., Sul Brasil e Paraíso que somam produção de mais de 1 mil toneladas da fruta com VBP de R\$ 939 mil na safra 2016/17.

UGT 9 - Produção (t)



UGT 9 - Área Colhida (ha)



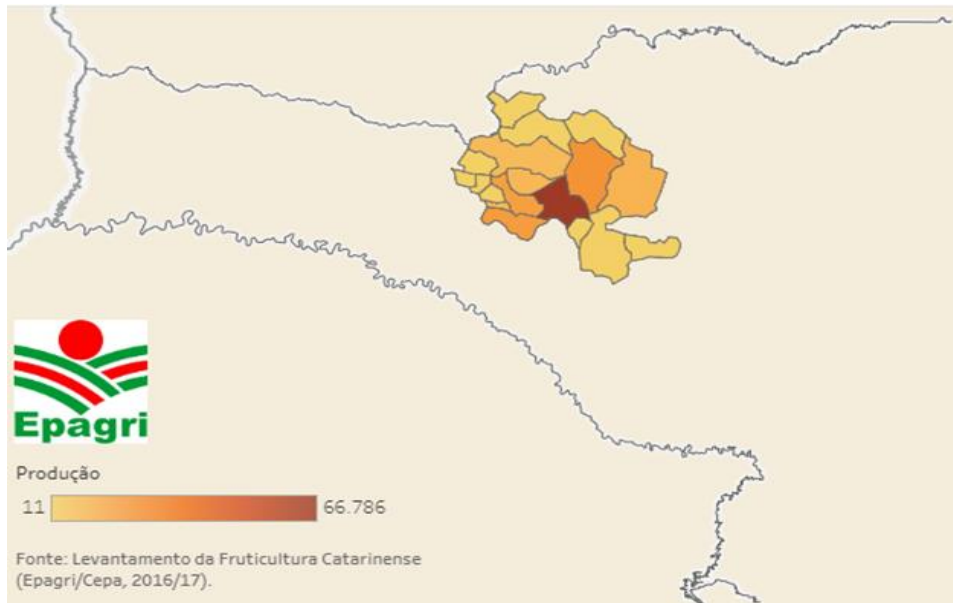
- UGT 9

Principais municípios produtores por fruta

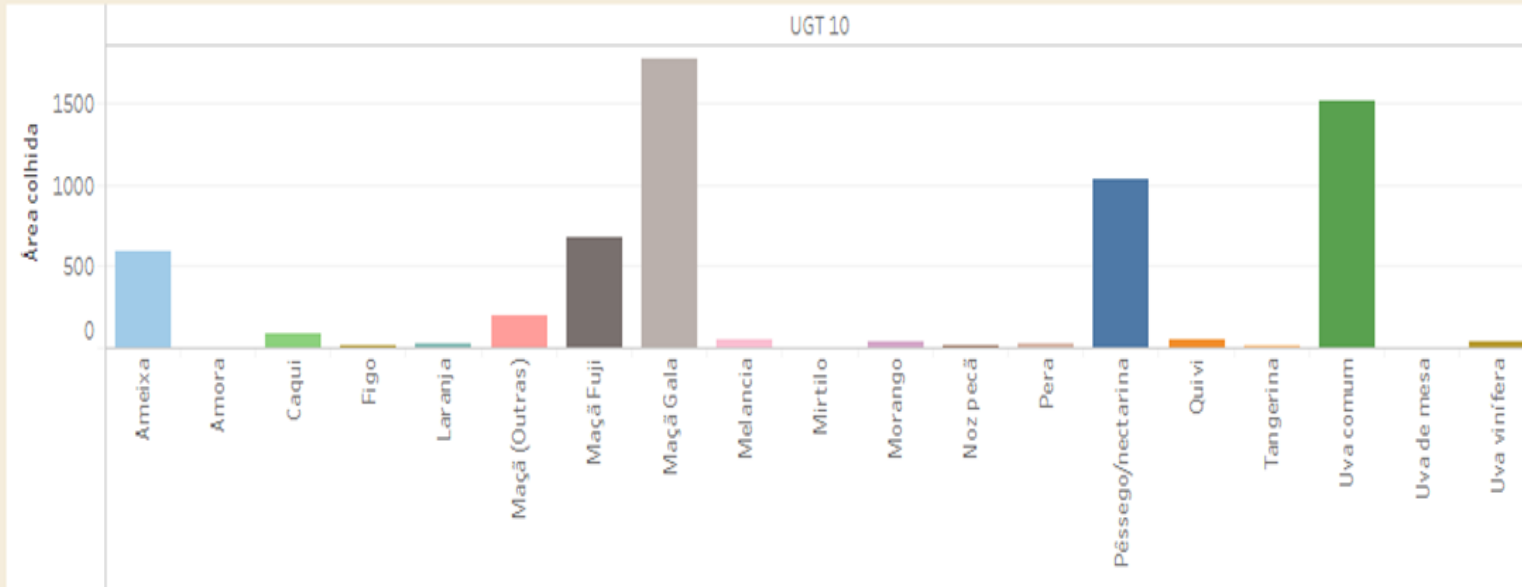
Fruticultura de Santa Catarina 2016-2017: Quantidade Produzida por Município e UGT								
Fruta	UGT	Mun	☒	Produção	Área Total	Área colhida	Produtiv. média	VBP (Mil R\$) ☒
Uva comum	UGT 09	Iraceminha		750,00	73,00	68,00	11.029,00	1.433
		Descanso		600,00	40,00	40,00	15.000,00	1.146
		Palmitos		420,00	36,00	36,00	11.667,00	802
		São José do Cedro		150,00	10,00	10,00	15.000,00	287
		Paraíso		130,00	17,00	16,00	8.125,00	248
		Dionísio Cerqueira		120,00	12,00	12,00	10.000,00	229
		Pinhalzinho		97,50	12,80	12,80	7.617,00	186
		Águas de Chapecó		84,00	7,00	7,00	12.000,00	160
		Romelândia		80,00	8,00	8,00	10.000,00	153
		Caibi		80,00	10,00	10,00	8.000,00	153
Laranja	UGT 09	São Carlos		1.024,00	25,00	25,00	40.960,00	471
		Palmitos		800,00	35,00	35,00	22.857,00	368
		Riqueza		420,00	14,50	14,00	30.000,00	193
		Águas de Chapecó		300,00	18,00	18,00	16.667,00	138
		Guaraciaba		297,00	8,00	8,00	37.125,00	137
		Mondaf		252,00	20,00	19,00	13.263,00	116
		Descanso		240,00	12,00	12,00	20.000,00	110
		São José do Cedro		225,00	15,00	15,00	15.000,00	104
		Palma Sola		200,00	10,00	10,00	20.000,00	92
Melancia	UGT 09	Bom Jesus do Oeste		350,00	10,00	10,00	35.000,00	308
		Águas de Chapecó		288,00	16,00	16,00	18.000,00	253
		Sul Brasil		220,00	6,30	6,30	34.921,00	194
		Paraíso		200,00	10,00	10,00	20.000,00	176
		Caibi		160,00	8,00	8,00	20.000,00	141
		Itapiranga		150,00	5,00	5,00	30.000,00	132
		Iraceminha		140,00	7,00	7,00	20.000,00	123
São Miguel do Oeste		100,00	4,00	4,00	25.000,00	88		
Pêssego/nectarina	UGT 09	Descanso		403,00	30,00	30,00	13.433,00	476
		São José do Cedro		50,00	5,00	5,00	10.000,00	59
Noz pecã	UGT 09	São José do Cedro		10,00	6,00	4,00	2.500,00	117
		Palmitos		6,00	12,00	8,00	750,00	70

Dados regionais

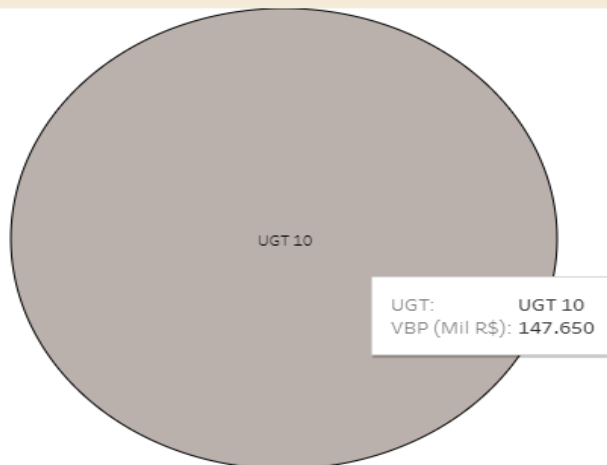
- UGT 10 – Alto Vale do Rio do Peixe



Fruticultura de Santa Catarina 2016-2017: Área colhida dos produtos por UGT



Fruticultura de Santa Catarina 2016-2017: Valor Bruto da Produção (VBP) por UGT

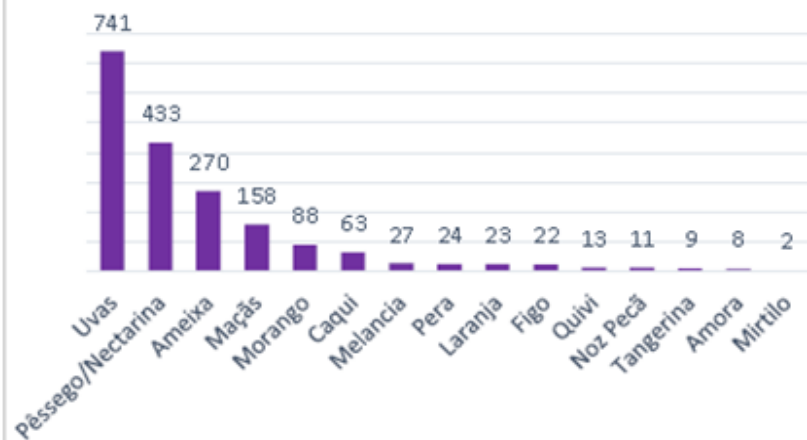


Alto Vale do Rio do Peixe

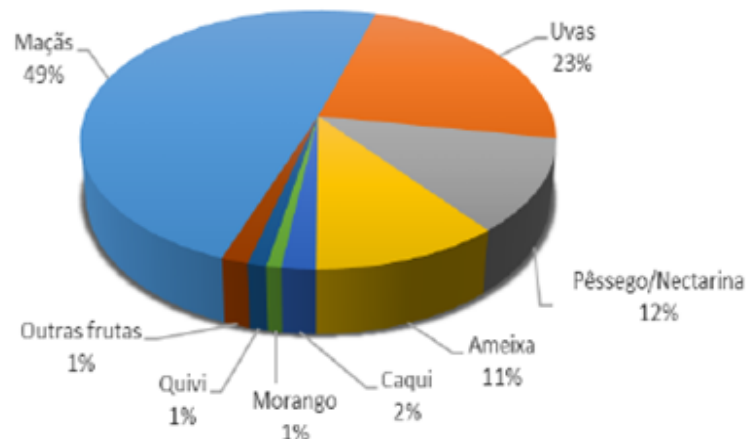
A UGT-10 é composta pelos municípios: Arroio Trinta, Caçador, Calmon, Curitibanos, Fraiburgo, Frei Rogério, Iomerê, Lebon Régis, Macieira, Matos Costa, Pinheiro Preto, Ponte Alta do Norte, Rio das Antas, Salto Veloso, Santa Cecília, São Cristóvão do Sul, Tangará, Timbó Grande, Videira.

Principais frutas da UGT-10

UGT 10 - Número de produtores - 2016/17



UGT 10 - Valor Bruto da Produção (VBP)

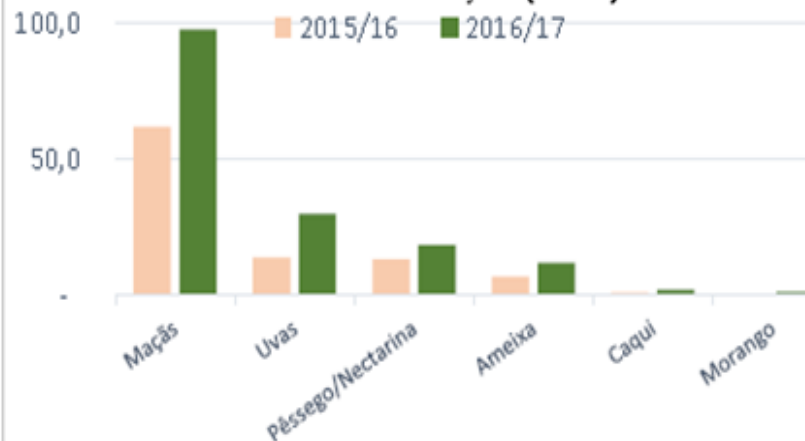


Dados do Alto Vale do Rio do Peixe

UGT 10 - Área Colhida (ha)



UGT 10 - Produção (mil t)



Principais frutas da UGT-10

Maçã

O região do Alto Vale do Rio do Peixe apresenta 16% da área cultivada de maçã e 16% da produção do estado. São 158 produtores comerciais que colheram 97.608 toneladas da fruta. Do volume produzido na região, a cultivar de maçã Gala representa 68%; enquanto a maçã Fuji participa com 28%. A cultura é responsável por um VBP de R\$ 77,2 milhões. O município de Fraiburgo concentra 57% da produção e da área cultivada com a fruta na região, com produção de 55,5 mil toneladas e VBP de R\$ 44,1 milhões na safra.

Uva Comum

As uvas americanas e híbridas na UGT-10 envolvem 741 produtores em 1.505,9 hectares com produção de 29.300 toneladas, o que gerou um VBP de R\$ 35,2 milhões. Os municípios de Tangará e Videira são os principais produtores, responsáveis pela produção de 16,9 mil toneladas com VBP de R\$ 20,2 milhões na safra 2016/17.

Pêssego/Nectarina

A produção de pêssego e nectarina ocupa a terceira posição na fruticultura da região. São 433 produtores que produziram 1.548 toneladas, com um VBP de R\$ 18,2 milhões. Os municípios de Fraiburgo e Videira são os maiores produtores e representam 55% da produção da região.



- UGT 10

Principais municípios produtores por fruta

Fruticultura de Santa Catarina 2016-2017: Quantidade Produzida por Município e UGT								
Fruta	UGT	Mun	☒	Produção	Área Total	Área colhida	Produtiv. média	VBP (Mil R\$) ☒
Maçã (Outras)	UGT 10	Fraiburgo		2.818,90	139,60	139,60	20.193,00	3.636
		Rio das Antas		470,00	13,80	13,80	34.058,00	606
		Tangará		400,00	18,00	18,00	22.222,00	516
		Videira		350,00	15,00	10,00	35.000,00	452
Maçã Fuji	UGT 10	Caçador		210,50	13,00	9,00	23.389,00	272
		Fraiburgo		14.743,50	356,80	356,80	41.321,00	11.942
		Lebon Régis		8.528,00	208,00	208,00	41.000,00	6.908
		Santa Cecília		2.774,00	73,00	73,00	38.000,00	2.247
		Caçador		737,50	25,00	25,00	29.500,00	597
Rio das Antas		442,00	9,20	9,20	48.043,00	358		
Maçã Gala	UGT 10	Fraiburgo		38.030,20	1.004,90	1.004,90	37.845,00	28.523
		Lebon Régis		12.520,00	313,00	313,00	40.000,00	9.390
		Santa Cecília		7.714,00	203,00	203,00	38.000,00	5.786
		Rio das Antas		4.460,00	116,00	116,00	38.448,00	3.345
		Videira		1.500,00	50,00	50,00	30.000,00	1.125
		Tangará		1.000,00	62,00	58,00	17.241,00	750
		Caçador		737,50	25,00	25,00	29.500,00	553
Ameixa	UGT 10	Fraiburgo		4.429,60	216,80	202,50	21.875,00	6.423
		Tangará		3.200,00	158,70	145,00	22.069,00	4.640
		Videira		2.500,00	170,00	145,00	17.241,00	3.625
		Rio das Antas		875,00	40,00	35,00	25.000,00	1.269
		Pinheiro Preto		372,00	33,00	31,00	12.000,00	539
		Caçador		304,00	19,00	19,00	16.000,00	441
Pêssego/nectarina	UGT 10	Fraiburgo		5.558,30	278,00	255,00	21.797,00	5.503
		Videira		4.500,00	300,00	285,00	15.789,00	4.455
		Tangará		3.700,00	232,00	220,00	16.818,00	3.663
		Pinheiro Preto		3.060,00	185,00	180,00	17.000,00	3.029
		Rio das Antas		900,00	50,00	50,00	18.000,00	891
		Caçador		464,00	29,00	29,00	16.000,00	459
Uva comum	UGT 10	Arroio Trinta		145,00	10,00	10,00	14.500,00	144
		Tangará		9.300,00	429,00	420,00	22.143,00	11.160
		Videira		7.600,00	364,00	330,00	23.030,00	9.120
		Caçador		5.250,00	364,00	350,00	15.000,00	6.300
		Pinheiro Preto		5.220,00	300,00	290,00	18.000,00	6.264
		Rio das Antas		900,00	50,00	50,00	18.000,00	1.080
		Iomerê		400,00	22,00	20,00	20.000,00	480
		Fraiburgo		303,30	16,10	16,10	18.839,00	364
		Salto Veloso		198,00	11,00	11,00	18.000,00	238

- BUSSAB, W.O. & MORETTIN, P.A. **Estatística Básica**. 5ª. Edição. São Paulo: Saraiva, 2003;
- MINGOTI, R. et al. Metodologia de análise crítica de dados estatísticos históricos sobre produção agropecuária. Campinas: Embrapa Gestão Territorial, 2014 (**Boletim de Pesquisa e Desenvolvimento / Embrapa Gestão Territorial**, ISSN 2317-8779).
- Epagri/Cepa – Centro de Socioeconomia e Planejamento Agrícola. **Painéis de dados da fruticultura catarinense: visão por UGT - Levantamento de dados safra 2016/17**. Florianópolis: Epagri, 2018. Disponível em: <https://cepa.epagri.sc.gov.br/index.php/publicacoes/fruticultura/paineis-fruticultura/>

Anexo

(Lista de municípios por UGT)

MSR	MRG	UGT	Fruta	Município	Código municipal	No. Produtores	Área total	Área colhida	Produção	Preço regra	VBP	Produtividade média
(sigla)	(sigla)	(sigla)	(sigla)	(nome)	(número)	(unit.)	(ha)	(ha)	(t)	(R\$/kg)	(R\$)	(kg/ha)
OC	XXR	UGT 01	MLC	Abelardo Luz	4200101	2	1	1	10	0,65	6.500	10.000
OC	XXR	UGT 01	MRG	Abelardo Luz	4200101	4	0,1	0,1	1,5	1,76	2.640	15.000
OC	XXR	UGT 01	PSG/NCT	Abelardo Luz	4200101	2	2,5	1,5	25	1,18	29.500	16.667
OC	XXR	UGT 01	UCOM	Abelardo Luz	4200101	5	10	10	100	1,42	142.000	10.000
OC	CHP	UGT 01	UCOM	Águas Frias	4200556	1	0,5	0,5	3	1,42	4.260	6.000
OC	XXR	UGT 01	UCOM	Bom Jesus	4202537	2	2,5	2,5	17	1,42	24.140	6.800
OC	CHP	UGT 01	CQI	Campo Erê	4203501	1	0,5	0,3	0,7	1,71	1.197	2.333
OC	CHP	UGT 01	LRJ	Campo Erê	4203501	1	1,3	1,3	5	0,58	2.900	3.846
OC	CHP	UGT 01	NOZ	Campo Erê	4203501	1	6	3	0,3	12,21	3.663	100
OC	CHP	UGT 01	UCOM	Campo Erê	4203501	15	4	4	23	1,42	32.660	5.750
OC	CHP	UGT 01	GAB	Caxambu do Sul	4204103	1	0,2	0,2	1	0,78	780	5.000
OC	CHP	UGT 01	TNG	Caxambu do Sul	4204103	1	1,5	1	20	1,03	20.600	20.000
OC	CHP	UGT 01	LRJ	Caxambu do Sul	4204103	2	2	2	20	0,58	11.600	10.000
OC	CHP	UGT 01	MLC	Caxambu do Sul	4204103	150	300	300	7500	0,65	4.875.000	25.000
OC	CHP	UGT 01	FIG	Caxambu do Sul	4204103	1	0,5	0,5	3	3,89	11.670	6.000
OC	CHP	UGT 01	ABX	Chapecó	4204202	1	0,2	0,2	5	2,34	11.700	25.000
OC	CHP	UGT 01	AMX	Chapecó	4204202	1	0,4	0,4	0,5	1,65	825	1.250
OC	CHP	UGT 01	LIM	Chapecó	4204202	4	1	1	5	0,6	3.000	5.000
OC	CHP	UGT 01	MLC	Chapecó	4204202	2	10	10	300	0,65	195.000	30.000
OC	CHP	UGT 01	MTL	Chapecó	4204202	2	0,2	0,2	0,5	14,09	7.045	2.500
OC	CHP	UGT 01	PIT	Chapecó	4204202	2	0,2	0,2	4	5,65	22.600	20.000
OC	CHP	UGT 01	UVIN	Chapecó	4204202	20	2	2	15	1,48	22.200	7.500
OC	CHP	UGT 01	NOZ	Chapecó	4204202	1	10	10	0	-	-	-
OC	CHP	UGT 01	CQI	Chapecó	4204202	4	1	1	1	1,71	1.710	1.000
OC	CHP	UGT 01	FIG	Chapecó	4204202	10	6	6	30	3,89	116.700	5.000
OC	CHP	UGT 01	FSL	Chapecó	4204202	2	0,2	0,2	0,3	3,61	1.083	1.500
OC	CHP	UGT 01	LRJ	Chapecó	4204202	33	58	58	1000	0,58	580.000	17.241
OC	CHP	UGT 01	MRG	Chapecó	4204202	5	0,3	0,3	10	1,76	17.600	33.333
OC	CHP	UGT 01	MRJ	Chapecó	4204202	2	0,5	0,5	2,5	0,75	1.875	5.000
OC	CHP	UGT 01	PSG/NCT	Chapecó	4204202	4	3	3	20	1,18	23.600	6.667
OC	CHP	UGT 01	TNG	Chapecó	4204202	7	8	8	70	1,03	72.100	8.750
OC	CHP	UGT 01	BCAT	Chapecó	4204202	4	5	3	50	0,81	40.500	16.667
OC	CHP	UGT 01	BPRA	Chapecó	4204202	4	2	2	30	1,31	39.300	15.000
OC	CHP	UGT 01	UCOM	Chapecó	4204202	20	18	18	250	1,42	355.000	13.889
OC	CHP	UGT 01	UMSA	Chapecó	4204202	20	16	16	30	1,2	36.000	1.875
OC	CHP	UGT 01	LIM	Cordilheira Alta	4204350	1	0,5	0,5	1,2	0,6	720	2.400
OC	CHP	UGT 01	MRJ	Cordilheira Alta	4204350	2	0,5	0,5	5	0,75	3.750	10.000
OC	CHP	UGT 01	PSG/NCT	Cordilheira Alta	4204350	3	2	2	20	1,18	23.600	10.000
OC	CHP	UGT 01	TNG	Cordilheira Alta	4204350	4	3	3	40	1,03	41.200	13.333
OC	CHP	UGT 01	BCAT	Cordilheira Alta	4204350	2	1,5	1,5	22	0,81	17.820	14.667

OC	CHP	UGT 01	UMSA	Cordilheira Alta	4204350	7	2	2	18	2,53	45.540	9.000
OC	CHP	UGT 01	BPRA	Cordilheira Alta	4204350	2	1	1	7,5	1,31	9.825	7.500
OC	CHP	UGT 01	FIG	Cordilheira Alta	4204350	2	1	1	1,2	3,89	4.668	1.200
OC	CHP	UGT 01	LRJ	Cordilheira Alta	4204350	7	11	11	160	0,58	92.800	14.545
OC	CHP	UGT 01	UCOM	Cordilheira Alta	4204350	7	12	12	150	1,42	213.000	12.500
OC	CHP	UGT 01	UVIN	Cordilheira Alta	4204350	7	1,5	1,5	15	1,48	22.200	10.000
OC	CHP	UGT 01	LRJ	Coronel Freitas	4204400	20	30	30	750	0,58	435.000	25.000
OC	CHP	UGT 01	MRJ	Coronel Freitas	4204400	3	1,5	1,5	4	0,75	3.000	2.667
OC	CHP	UGT 01	PSG/NCT	Coronel Freitas	4204400	15	10	10	93	1,18	109.740	9.300
OC	CHP	UGT 01	TNG	Coronel Freitas	4204400	50	20	20	350	1,03	360.500	17.500
OC	CHP	UGT 01	UCOM	Coronel Freitas	4204400	6	5	5	24	1,42	34.080	4.800
OC	CHP	UGT 01	FIG	Coronel Freitas	4204400	3	2	2	8	3,89	31.120	4.000
OC	XXR	UGT 01	LRJ	Faxinal dos Guedes	4205308	20	7	7	85	0,58	49.300	12.143
OC	XXR	UGT 01	PSG/NCT	Faxinal dos Guedes	4205308	10	3	3	30	1,18	35.400	10.000
OC	XXR	UGT 01	UMSA	Faxinal dos Guedes	4205308	12	12	6	6	2,53	15.180	1.000
OC	XXR	UGT 01	MRG	Faxinal dos Guedes	4205308	2	0,2	0,2	6	1,76	10.560	30.000
OC	CHP	UGT 01	MLC	Formosa do Sul	4205431	2	3	3	70	0,65	45.500	23.333
OC	CHP	UGT 01	BPRA	Formosa do Sul	4205431	2	0,4	0,4	6	1,31	7.860	15.000
OC	CHP	UGT 01	UCOM	Formosa do Sul	4205431	150	12	12	96	1,42	136.320	8.000
OC	XXR	UGT 01	LRJ	Galvão	4205605	10	10	10	100	0,58	58.000	10.000
OC	XXR	UGT 01	PSG/NCT	Galvão	4205605	5	1	1	12	1,18	14.160	12.000
OC	XXR	UGT 01	TNG	Galvão	4205605	20	2	2	4	1,03	4.120	2.000
OC	XXR	UGT 01	UCOM	Galvão	4205605	1	3	3	36	1,42	51.120	12.000
OC	CHP	UGT 01	MRJ	Guatambu	4206652	1	0,3	0,3	1	0,75	750	3.333
OC	CHP	UGT 01	PSG/NCT	Guatambu	4206652	1	0,2	0,2	2,5	1,18	2.950	12.500
OC	CHP	UGT 01	LRJ	Guatambu	4206652	8	2	1,8	2,5	0,58	1.450	1.389
OC	CHP	UGT 01	NOZ	Guatambu	4206652	2	4	2	2,5	12,21	30.525	1.250
OC	CHP	UGT 01	BPRA	Guatambu	4206652	1	0,2	0,2	3	1,31	3.930	15.000
OC	XXR	UGT 01	UCOM	Iguaçu	4207684	100	16	16	180	1,42	255.600	11.250
OC	CHP	UGT 01	PSG/NCT	Jardinópolis	4208955	1	3,5	3,5	20	1,18	23.600	5.714
OC	XXR	UGT 01	MRG	Jupia	4209177	1	0,1	0,1	0,2	1,76	352	-
OC	XXR	UGT 01	AMR	Lajeado Grande	4209458	2	0,1	0,1	0	-	-	-
OC	XXR	UGT 01	NOZ	Lajeado Grande	4209458	1	0,3	0,3	0	-	-	-
OC	XXR	UGT 01	UCOM	Lajeado Grande	4209458	5	2,5	2,5	20	1,42	28.400	8.000
OC	XXR	UGT 01	CQI	Marema	4210555	1	0,2	0,2	1	1,71	1.710	5.000
OC	XXR	UGT 01	BPRA	Marema	4210555	1	0,2	0,2	0,9	1,31	1.179	4.500
OC	CHP	UGT 01	PSG/NCT	Nova Erechim	4211405	1	0,2	0,1	1	1,18	1.180	10.000
OC	CHP	UGT 01	TNG	Nova Erechim	4211405	1	1,2	1,2	30	1,03	30.900	25.000
OC	CHP	UGT 01	LRJ	Nova Erechim	4211405	2	2	2	30	0,58	17.400	15.000
OC	CHP	UGT 01	UCOM	Nova Erechim	4211405	5	0,5	0,5	7	1,42	9.940	14.000
OC	CHP	UGT 01	FIG	Nova Itaberaba	4211454	2	0,1	0,1	0,3	3,89	1.167	3.000
OC	CHP	UGT 01	LRJ	Nova Itaberaba	4211454	10	20	20	160	0,58	92.800	8.000

OC	CHP	UGT 01	PSG/NCT	Nova Itaberaba	4211454	2	0,1	0,1	1,2	1,18	1.416	12.000
OC	CHP	UGT 01	BCAT	Nova Itaberaba	4211454	3	3	1	8	0,81	6.480	8.000
OC	CHP	UGT 01	BPRA	Nova Itaberaba	4211454	3	3	1	8	1,31	10.480	8.000
OC	CHP	UGT 01	UMSA	Nova Itaberaba	4211454	3	2	1,5	18	2,53	45.540	12.000
OC	CHP	UGT 01	UCOM	Novo Horizonte	4211652	3	10	10	110	1,42	156.200	11.000
OC	CHP	UGT 01	MRJ	Planalto Alegre	4213153	1	0,2	0,2	0,4	0,75	300	2.000
OC	CHP	UGT 01	LRJ	Planalto Alegre	4213153	5	0,5	0,5	0,5	0,58	290	1.000
OC	CHP	UGT 01	MLC	Planalto Alegre	4213153	25	50	50	1250	0,65	812.500	25.000
OC	CHP	UGT 01	BPRA	Planalto Alegre	4213153	4	1,4	1,3	13	1,31	17.030	10.000
OC	CHP	UGT 01	UCOM	Planalto Alegre	4213153	3	1	1	18	1,42	25.560	18.000
OC	XXR	UGT 01	MRG	Ponte Serrada	4213401	1	0,1	0,1	0,2	1,76	352	-
OC	XXR	UGT 01	TNG	Ponte Serrada	4213401	1	1	1	10	1,03	10.300	10.000
OC	XXR	UGT 01	LRJ	Ponte Serrada	4213401	3	7	7	100	0,58	58.000	14.286
OC	XXR	UGT 01	UCOM	Ponte Serrada	4213401	10	1	1	4	1,42	5.680	4.000
OC	CHP	UGT 01	LIM	Quilombo	4214201	1	0,3	0,3	0,5	0,6	300	1.667
OC	CHP	UGT 01	FIG	Quilombo	4214201	4	1,5	1	5	3,89	19.450	5.000
OC	CHP	UGT 01	MLC	Quilombo	4214201	3	3	3	90	0,65	58.500	30.000
OC	CHP	UGT 01	PSG/NCT	Quilombo	4214201	4	2	2	12	1,18	14.160	6.000
OC	CHP	UGT 01	TNG	Quilombo	4214201	3	1	1	15	1,03	15.450	15.000
OC	CHP	UGT 01	BCAT	Quilombo	4214201	7	3	3	45	0,81	36.450	15.000
OC	CHP	UGT 01	BPRA	Quilombo	4214201	7	0,5	0,5	10	1,31	13.100	20.000
OC	CHP	UGT 01	LRJ	Quilombo	4214201	6	14	14	280	0,58	162.400	20.000
OC	CHP	UGT 01	UCOM	Quilombo	4214201	17	24	20	200	1,42	284.000	10.000
OC	CHP	UGT 01	LRJ	São Bernardino	4215752	1	1	1	12	0,58	6.960	12.000
OC	CHP	UGT 01	MRG	São Bernardino	4215752	1	0,1	0,1	1,3	1,76	2.288	13.000
OC	XXR	UGT 01	CQI	São Domingos	4216107	1	0,1	0,1	0,2	1,71	342	2.000
OC	XXR	UGT 01	MLC	São Domingos	4216107	1	2	2	50	0,65	32.500	25.000
OC	XXR	UGT 01	LRJ	São Domingos	4216107	10	0,5	0,5	7,4	0,58	4.292	14.800
OC	XXR	UGT 01	PSG/NCT	São Domingos	4216107	3	0,1	0,1	1,2	1,18	1.416	12.000
OC	XXR	UGT 01	TNG	São Domingos	4216107	4	0,5	0,5	5,5	1,03	5.665	11.000
OC	CHP	UGT 01	CQI	São Lourenço do Oeste	4216909	1	0,5	0,5	2	1,71	3.420	4.000
OC	CHP	UGT 01	LRJ	São Lourenço do Oeste	4216909	10	8	8	48	0,58	27.840	6.000
OC	CHP	UGT 01	UCOM	São Lourenço do Oeste	4216909	12	7	7	8,4	1,42	11.928	1.200
OC	CHP	UGT 01	UCOM	União do Oeste	4218855	30	12	12	50	1,42	71.000	4.167
OC	XXR	UGT 01	NOZ	Xanxerê	4219507	1	10	2	2	12,21	24.420	1.000
OC	XXR	UGT 01	MRG	Xanxerê	4219507	3	2	2	20	1,76	35.200	10.000
OC	XXR	UGT 01	FIG	Xanxerê	4219507	2	3	3	6	3,89	23.340	2.000
OC	XXR	UGT 01	PSG/NCT	Xanxerê	4219507	2	1,5	1,5	6	1,18	7.080	4.000
OC	XXR	UGT 01	UCOM	Xanxerê	4219507	6	5	5	30	1,42	42.600	6.000
OC	XXR	UGT 01	MLC	Xaxim	4219705	1	0,5	0,5	6	0,65	3.900	12.000
OC	XXR	UGT 01	TNG	Xaxim	4219705	1	5,5	5	50	1,03	51.500	10.000
OC	XXR	UGT 01	LRJ	Xaxim	4219705	10	60	60	1250	0,58	725.000	20.833

OC	XXR	UGT 01	PSG/NCT	Xaxim	4219705	2	0,5	0,5	2,6	1,18	3.068	5.200
OC	XXR	UGT 01	FIG	Xaxim	4219705	2	0,5	0,5	2	3,89	7.780	4.000
OC	XXR	UGT 01	MRG	Xaxim	4219705	2	0,2	0,2	3	1,76	5.280	15.000
OC	XXR	UGT 01	UCOM	Xaxim	4219705	17	15	15	120	1,42	170.400	8.000
							951	919	16.018		12.118.021	

MSR	MRG	UGT	Fruta	Município	Código municipal	No. Produtores	Área total	Área colhida	Produção	Preço regra	VBP	Produtividade média
(sigla)	(sigla)	(sigla)	(sigla)	(nome)	(número)	(unit.)	(ha)	(ha)	(t)	(R\$/kg)	(R\$)	(kg/ha)
SR	CTB	UGT 02	AMX	Abdon Batista	4200051	1	0,4	0,4	2,4	1,65	3.960	6.000
SR	CTB	UGT 02	CQI	Abdon Batista	4200051	4	3	3	20	1,71	34.200	6.667
SR	CTB	UGT 02	PSG/NCT	Abdon Batista	4200051	2	0,7	0,7	8,4	1,18	9.912	12.000
SR	CTB	UGT 02	TNG	Abdon Batista	4200051	6	16	6	30	0,72	21.600	5.000
SR	CTB	UGT 02	UCOM	Abdon Batista	4200051	11	6,5	6,2	93	2,05	190.650	15.000
SR	CTB	UGT 02	LRJ	Abdon Batista	4200051	7	28	20	350	0,45	157.500	17.500
OC	JCB	UGT 02	GAB	Água Doce	4200408	1	0,3	0,3	2	0,78	1.560	6.667
OC	JCB	UGT 02	CQI	Água Doce	4200408	4	1	1	10	1,71	17.100	10.000
OC	JCB	UGT 02	PSG/NCT	Água Doce	4200408	2	0,5	0,5	12	1,18	14.160	24.000
OC	JCB	UGT 02	MFUJI	Água Doce	4200408	12	113	113	6780	0,87	5.898.600	60.000
OC	JCB	UGT 02	MGALA	Água Doce	4200408	12	251	251	12550	0,8	10.040.000	50.000
OC	JCB	UGT 02	MOUT	Água Doce	4200408	12	87	87	3915	0,7	2.740.500	45.000
OC	JCB	UGT 02	AMX	Água Doce	4200408	48	28	28	168	1,65	277.200	6.000
OC	JCB	UGT 02	FIG	Água Doce	4200408	2	1	0,5	3	3,19	9.570	6.000
OC	JCB	UGT 02	MRG	Água Doce	4200408	1	0,2	0,2	14	1,76	24.640	70.000
OC	JCB	UGT 02	UCOM	Água Doce	4200408	4	2,5	2,5	45	2,05	92.250	18.000
OC	JCB	UGT 02	UVIN	Água Doce	4200408	4	50	50	42	1,48	62.160	840
OC	CRD	UGT 02	MRG	Alto Bela Vista	4200754	1	0,1	0,1	2	1,76	3.520	20.000
OC	CRD	UGT 02	PSG/NCT	Alto Bela Vista	4200754	1	4	4	80	1,18	94.400	20.000
OC	CRD	UGT 02	TNG	Alto Bela Vista	4200754	1	4	4	50	0,72	36.000	12.500
OC	CRD	UGT 02	LRJ	Alto Bela Vista	4200754	8	10	10	160	0,45	72.000	16.000
OC	CRD	UGT 02	UCOM	Alto Bela Vista	4200754	5	6	6	40	2,05	82.000	6.667
OC	CRD	UGT 02	UVIN	Alto Bela Vista	4200754	5	1	1	9	1,48	13.320	9.000
OC	CRD	UGT 02	TNG	Arabutã	4201273	2	0,2	0,2	0,9	0,72	648	4.500
OC	CRD	UGT 02	UMSA	Arabutã	4201273	0	1	1	8	3,04	24.320	8.000
OC	CRD	UGT 02	LRJ	Arabutã	4201273	4	5	2,2	51,8	0,45	23.310	23.545
OC	CRD	UGT 02	TNG	Arvoredo	4201653	1	1	1	4	0,72	2.880	4.000
OC	CRD	UGT 02	LRJ	Arvoredo	4201653	5	6,5	5	70	0,45	31.500	14.000
OC	CRD	UGT 02	UCOM	Arvoredo	4201653	7	15	12	55	2,05	112.750	4.583
SR	CTB	UGT 02	AMX	Brunópolis	4202875	1	1,5	1,5	4,8	1,65	7.920	3.200
SR	CTB	UGT 02	CQI	Brunópolis	4202875	1	1	1	2	1,71	3.420	2.000
SR	CTB	UGT 02	MLC	Campos Novos	4203600	1	2	2	30	0,5	15.000	15.000
SR	CTB	UGT 02	NOZ	Campos Novos	4203600	1	0,5	0,5	0,3	15,2	4.560	600
SR	CTB	UGT 02	AMX	Campos Novos	4203600	2	2	1	10	1,65	16.500	10.000
SR	CTB	UGT 02	LRJ	Campos Novos	4203600	5	5	5	25	0,45	11.250	5.000
SR	CTB	UGT 02	MRG	Campos Novos	4203600	3	1	1	40	1,76	70.400	40.000
SR	CTB	UGT 02	PER	Campos Novos	4203600	2	1,5	1,5	8	1,84	14.720	5.333
SR	CTB	UGT 02	TNG	Campos Novos	4203600	2	1	1	12	0,72	8.640	12.000
SR	CTB	UGT 02	UMSA	Campos Novos	4203600	15	2	2	25	3,04	76.000	12.500
SR	CTB	UGT 02	UVIN	Campos Novos	4203600	4	0,5	0,5	0	-	-	-

SR	CTB	UGT 02	QVI	Campos Novos	4203600	1	1	1	23	2,04	46.920	23.000
SR	CTB	UGT 02	UCOM	Campos Novos	4203600	10	6	6	50	2,05	102.500	8.333
OC	JCB	UGT 02	MLC	Capinzal	4203907	4	1,7	1,7	75	0,5	37.500	44.118
OC	JCB	UGT 02	TNG	Capinzal	4203907	8	0,4	0,4	1,1	0,72	792	2.750
OC	JCB	UGT 02	FIG	Capinzal	4203907	2	0,5	0,5	4	3,19	12.760	8.000
OC	JCB	UGT 02	LRJ	Capinzal	4203907	7	2,3	2,3	27	0,45	12.150	11.739
OC	JCB	UGT 02	UCOM	Capinzal	4203907	0	2,5	2,5	16	2,05	32.800	6.400
OC	JCB	UGT 02	AMX	Catanduvas	4204004	10	6	6	0		-	-
SR	CLG	UGT 02	LRJ	Celso Ramos	4204152	34	34	30	425	0,45	191.250	14.167
SR	CLG	UGT 02	TNG	Celso Ramos	4204152	11	10	10	5	0,72	3.600	500
SR	CLG	UGT 02	UCOM	Celso Ramos	4204152	0	33	30	400	2,05	820.000	13.333
OC	CRD	UGT 02	MLC	Concórdia	4204301	4	4	4	60	0,5	30.000	15.000
OC	CRD	UGT 02	TNG	Concórdia	4204301	3	3	3	32	0,72	23.040	10.667
OC	CRD	UGT 02	LRJ	Concórdia	4204301	20	40	40	800	0,45	360.000	20.000
OC	CRD	UGT 02	MRG	Concórdia	4204301	4	0,8	0,8	40	1,76	70.400	50.000
OC	CRD	UGT 02	UCOM	Concórdia	4204301	10	10	10	100	2,05	205.000	10.000
OC	JCB	UGT 02	MLC	Herval d'Oeste	4206702	1	3	3	70	0,5	35.000	23.333
OC	JCB	UGT 02	FIG	Herval d'Oeste	4206702	3	1	1	6,5	3,19	20.735	6.500
OC	JCB	UGT 02	PSG/NCT	Herval d'Oeste	4206702	4	6,5	6	90	1,18	106.200	15.000
OC	JCB	UGT 02	UCOM	Herval d'Oeste	4206702	8	7	7	80	2,05	164.000	11.429
OC	JCB	UGT 02	AMX	Ibiam	4206751	5	20	15	225	1,65	371.250	15.000
OC	JCB	UGT 02	PSG/NCT	Ibiam	4206751	5	8	8	120	1,18	141.600	15.000
OC	JCB	UGT 02	UCOM	Ibiam	4206751	15	25	25	450	2,05	922.500	18.000
OC	JCB	UGT 02	PSG/NCT	Ibicaré	4206801	1	6	6	60	1,18	70.800	10.000
OC	JCB	UGT 02	AMX	Ibicaré	4206801	1	0,8	0,8	0		-	-
OC	JCB	UGT 02	UCOM	Ibicaré	4206801	1	1,8	1,8	15	2,05	30.750	8.333
OC	CRD	UGT 02	TNG	Ipira	4207601	9	14	10	90	0,72	64.800	9.000
OC	CRD	UGT 02	UCOM	Ipira	4207601	17	12	12	144	2,05	295.200	12.000
OC	CRD	UGT 02	LRJ	Ipira	4207601	25	35	35	600	0,45	270.000	17.143
OC	CRD	UGT 02	AMX	Ipumirim	4207700	1	1,7	1,7	7	1,65	11.550	4.118
OC	CRD	UGT 02	CQI	Ipumirim	4207700	1	4,3	4,3	25	1,71	42.750	5.814
OC	CRD	UGT 02	PSG/NCT	Ipumirim	4207700	1	1,8	1,8	5	1,18	5.900	2.778
OC	CRD	UGT 02	LRJ	Ipumirim	4207700	40	75	75	800	0,45	360.000	10.667
OC	CRD	UGT 02	UCOM	Ipumirim	4207700	60	4	4	75	2,05	153.750	18.750
OC	CRD	UGT 02	LRJ	Irani	4207809	9	18	18	215	0,45	96.750	11.944
OC	CRD	UGT 02	UMSA	Irani	4207809	21	31	31	135	3,04	410.400	4.355
OC	CRD	UGT 02	FIG	Itá	4208005	2	1,5	1,5	2,5	3,19	7.975	1.667
OC	CRD	UGT 02	MLC	Itá	4208005	3	5	5	100	0,5	50.000	20.000
OC	CRD	UGT 02	BCAT	Itá	4208005	3	0,5	0,5	7	0,81	5.670	14.000
OC	CRD	UGT 02	BPRA	Itá	4208005	3	0,3	0,3	4	1,31	5.240	13.333
OC	CRD	UGT 02	AMX	Itá	4208005	1	0,3	0,3	0		-	-
OC	CRD	UGT 02	LRJ	Itá	4208005	10	20	20	250	0,45	112.500	12.500

OC	CRD	UGT 02	MTL	Itá	4208005	1	12	12	24	20	480.000	2.000
OC	CRD	UGT 02	PSG/NCT	Itá	4208005	3	1	1	10	1,18	11.800	10.000
OC	CRD	UGT 02	UCOM	Itá	4208005	4	4	4	22	2,05	45.100	5.500
OC	JCB	UGT 02	FIG	Jaborá	4208609	1	2	2	10	3,19	31.900	5.000
OC	JCB	UGT 02	UCOM	Jaborá	4208609	3	9	9	9	2,05	18.450	1.000
OC	JCB	UGT 02	FIG	Joaçaba	4209003	1	0,7	0,7	5,5	3,19	17.545	7.857
OC	JCB	UGT 02	LRJ	Joaçaba	4209003	4	4	3	27	0,45	12.150	9.000
OC	JCB	UGT 02	MLC	Joaçaba	4209003	2	13	13	50	0,5	25.000	3.846
OC	JCB	UGT 02	PSG/NCT	Joaçaba	4209003	2	6,4	4,3	22,7	1,18	26.786	5.279
OC	JCB	UGT 02	UCOM	Joaçaba	4209003	7	15	15	122	2,05	250.100	8.133
OC	JCB	UGT 02	CQI	Lacerdópolis	4209201	1	0,1	0,1	0,1	1,71	171	1.000
OC	JCB	UGT 02	PSG/NCT	Lacerdópolis	4209201	1	0,5	0,5	6	1,18	7.080	12.000
OC	JCB	UGT 02	TNG	Lacerdópolis	4209201	1	0,5	0,5	6	0,72	4.320	12.000
OC	JCB	UGT 02	MRG	Lacerdópolis	4209201	2	0,1	0,1	0,4	1,76	704	-
OC	JCB	UGT 02	LRJ	Lacerdópolis	4209201	5	6,5	5,5	50	0,45	22.500	9.091
OC	JCB	UGT 02	UCOM	Lacerdópolis	4209201	3	2	1,5	25	2,05	51.250	16.667
OC	CRD	UGT 02	MRG	Lindóia do Sul	4209854	2	0,5	0,5	11	1,76	19.360	22.000
OC	CRD	UGT 02	PSG/NCT	Lindóia do Sul	4209854	2	1	1	8	1,18	9.440	8.000
OC	CRD	UGT 02	LRJ	Lindóia do Sul	4209854	15	10	10	100	0,45	45.000	10.000
OC	CRD	UGT 02	UCOM	Lindóia do Sul	4209854	12	25	25	250	2,05	512.500	10.000
OC	JCB	UGT 02	CQI	Luzerna	4210035	2	1,3	1,3	14	1,71	23.940	10.769
OC	JCB	UGT 02	LRJ	Luzerna	4210035	13	5	5	45	0,45	20.250	9.000
OC	JCB	UGT 02	UCOM	Luzerna	4210035	2	3	3	45	2,05	92.250	15.000
SR	CTB	UGT 02	CQI	Monte Carlo	4211058	1	0,6	0,6	13,5	1,71	23.085	22.500
SR	CTB	UGT 02	QVI	Monte Carlo	4211058	1	35,7	35,7	312	2,04	636.480	8.739
SR	CTB	UGT 02	AMX	Monte Carlo	4211058	4	4,5	4,5	40	1,65	66.000	8.889
SR	CTB	UGT 02	PSG/NCT	Monte Carlo	4211058	1	1,6	1,6	0	-	-	-
SR	CTB	UGT 02	AMR	Monte Carlo	4211058	6	0,6	0,6	5,3	2,79	14.787	8.833
SR	CTB	UGT 02	MFUJI	Monte Carlo	4211058	3	283,2	189,7	9088	0,87	7.906.560	47.907
SR	CTB	UGT 02	MGALA	Monte Carlo	4211058	3	480	449,7	14783	0,8	11.826.400	32.873
SR	CTB	UGT 02	MOUT	Monte Carlo	4211058	3	47,4	47,4	1316	0,7	921.200	27.764
OC	JCB	UGT 02	MLC	Ouro	4211801	2	2,5	2,5	80	0,5	40.000	32.000
OC	JCB	UGT 02	TNG	Ouro	4211801	2	0,1	0,1	1	0,72	720	10.000
OC	JCB	UGT 02	LRJ	Ouro	4211801	4	3	3	55	0,45	24.750	18.333
OC	JCB	UGT 02	MRG	Ouro	4211801	3	1	1	18	1,76	31.680	18.000
OC	JCB	UGT 02	PSG/NCT	Ouro	4211801	1	0,2	0,2	2,5	1,18	2.950	12.500
OC	JCB	UGT 02	UCOM	Ouro	4211801	15	4	4	65	2,05	133.250	16.250
OC	CRD	UGT 02	MRJ	Paial	4211876	1	0,1	0,1	0,2	0,75	150	2.000
OC	CRD	UGT 02	TNG	Paial	4211876	1	0,3	0,3	6	0,72	4.320	20.000
OC	CRD	UGT 02	MLC	Paial	4211876	2	2,5	2,5	70	0,5	35.000	28.000
OC	CRD	UGT 02	BCAT	Paial	4211876	1	1,5	1,5	30	0,81	24.300	20.000
OC	CRD	UGT 02	UMSA	Paial	4211876	10	5	5	25	3,04	76.000	5.000

OC	CRD	UGT 02	UVIN	Paial	4211876	10	4,5	4,5	22,5	1,48	33.300	5.000
OC	CRD	UGT 02	UCOM	Paial	4211876	6	2,5	2,5	0		-	-
OC	CRD	UGT 02	LRJ	Paial	4211876	2	2,7	2,7	54	0,45	24.300	20.000
OC	CRD	UGT 02	MRG	Paial	4211876	1	0,2	0,2	6	1,76	10.560	30.000
OC	CRD	UGT 02	LRJ	Peritiba	4212601	50	45	45	810	0,45	364.500	18.000
OC	CRD	UGT 02	UCOM	Peritiba	4212601	12	14	14	105	2,05	215.250	7.500
OC	CRD	UGT 02	MLC	Piratuba	4213104	6	10	10	200	0,5	100.000	20.000
OC	CRD	UGT 02	TNG	Piratuba	4213104	13	26	23	590	0,72	424.800	25.652
OC	CRD	UGT 02	BCAT	Piratuba	4213104	2	0,6	0,6	12	0,81	9.720	20.000
OC	CRD	UGT 02	BPRA	Piratuba	4213104	2	0,8	0,8	13	1,31	17.030	16.250
OC	CRD	UGT 02	LRJ	Piratuba	4213104	11	19	19	570	0,45	256.500	30.000
OC	CRD	UGT 02	UCOM	Piratuba	4213104	9	9,3	9	135	2,05	276.750	15.000
OC	CRD	UGT 02	PSG/NCT	Presidente Castelo Branc	4213906	1	0,4	0,4	5	1,18	5.900	12.500
OC	CRD	UGT 02	LRJ	Presidente Castelo Branc	4213906	2	10	10	150	0,45	67.500	15.000
OC	CRD	UGT 02	UCOM	Presidente Castelo Branc	4213906	2	2	2	30	2,05	61.500	15.000
OC	CRD	UGT 02	CQI	Seara	4217501	1	0,2	0,2	1,5	1,71	2.565	7.500
OC	CRD	UGT 02	UCOM	Seara	4217501	7	4,6	4,6	54	2,05	110.700	11.739
OC	CRD	UGT 02	BPRA	Seara	4217501	3	0,2	0,2	2,3	1,31	3.013	11.500
OC	CRD	UGT 02	MLC	Seara	4217501	7	8	8	0		-	-
OC	CRD	UGT 02	FIG	Seara	4217501	1	0,2	0,2	1,4	3,19	4.466	7.000
OC	CRD	UGT 02	LRJ	Seara	4217501	18	18,5	18,5	370	0,45	166.500	20.000
OC	CRD	UGT 02	NOZ	Seara	4217501	8	14,3	10,3	10,3	15	154.500	1.000
OC	CRD	UGT 02	PSG/NCT	Seara	4217501	5	3	3	21	1,18	24.780	7.000
OC	CRD	UGT 02	MOUT	Seara	4217501	1	0,5	0,5	1	0,7	700	2.000
OC	JCB	UGT 02	UCOM	Treze Tílias	4218509	5	2,6	2,6	40	2,05	82.000	15.385
SR	CTB	UGT 02	UCOM	Vargem	4219150	2	0,5	0,5	5,9	2,05	12.095	11.800
SR	CTB	UGT 02	UVIN	Vargem	4219150	2	0,2	0,2	2	1,48	2.960	10.000
OC	JCB	UGT 02	LRJ	Vargem Bonita	4219176	1	1	1	6	0,45	2.700	6.000
OC	JCB	UGT 02	PSG/NCT	Vargem Bonita	4219176	1	3,5	2	30	1,18	35.400	15.000
OC	JCB	UGT 02	UMSA	Vargem Bonita	4219176	0	1,8	0,8	9	3,04	27.360	11.250
OC	JCB	UGT 02	UVIN	Vargem Bonita	4219176	0	0,2	0,2	0		-	-
OC	CRD	UGT 02	TNG	Xavantina	4219606	1	0,5	0,5	12	0,72	8.640	24.000
OC	CRD	UGT 02	LRJ	Xavantina	4219606	5	12,2	5	32,4	0,45	14.580	6.480
OC	CRD	UGT 02	UCOM	Xavantina	4219606	0	1,6	1,5	16,3	2,05	33.415	10.867
SR	CTB	UGT 02	AMX	Zortéa	4219853	12	0,5	0,5	0		-	-
SR	CTB	UGT 02	FIG	Zortéa	4219853	12	0,4	0,4	0		-	-
SR	CTB	UGT 02	LRJ	Zortéa	4219853	12	0,8	0,8	0		-	-
SR	CTB	UGT 02	MRJ	Zortéa	4219853	12	0,7	0,7	0		-	-
SR	CTB	UGT 02	PER	Zortéa	4219853	12	0,7	0,7	0		-	-
SR	CTB	UGT 02	PSG/NCT	Zortéa	4219853	12	0,8	0,8	0		-	-
SR	CTB	UGT 02	QVI	Zortéa	4219853	12	0,8	0,8	0		-	-
SR	CTB	UGT 02	TNG	Zortéa	4219853	12	1,5	1,5	0		-	-
							2.343	2.154	60.458		52.073.864	

MSR (sigla)	MRG (sigla)	UGT (sigla)	Fruta (sigla)	Município (nome)	Código municipal (número)	No. Produtores (unit.)	Área total (ha)	Área colhida (ha)	Produção (t)	Preço regra (R\$/kg)	VBP (R\$)	Produtividade média (kg/ha)
SR	CLG	UGT 03	CQI	Anita Garibaldi	4201000	1	0,5	0,5	12	2,08	24.960	24.000
SR	CLG	UGT 03	MRG	Anita Garibaldi	4201000	35	3,8	3,8	110	1,9	209.000	28.947
SR	CLG	UGT 03	PSG/NCT	Anita Garibaldi	4201000	2	0,8	0,8	9	1,18	10.620	11.250
SR	CLG	UGT 03	TNG	Anita Garibaldi	4201000	7	6,5	6,5	7	0,58	4.060	1.077
SR	CLG	UGT 03	UCOM	Anita Garibaldi	4201000	12	8,3	8,3	166	1,42	235.720	20.000
SR	CLG	UGT 03	MRG	Bocaina do Sul	4202438	10	1,4	1	45	1,9	85.500	45.000
SR	CLG	UGT 03	PER	Bom Jardim da Serra	4202503	1	1	1	25	2,24	56.000	25.000
SR	CLG	UGT 03	AMX	Bom Jardim da Serra	4202503	20	33	31	320	1,95	624.000	10.323
SR	CLG	UGT 03	QVI	Bom Jardim da Serra	4202503	4	2	2	15	1,87	28.050	7.500
SR	CLG	UGT 03	MFUJI	Bom Jardim da Serra	4202503	320	830	810	30000	0,88	26.400.000	37.037
SR	CLG	UGT 03	MGALA	Bom Jardim da Serra	4202503	320	400	390	15000	0,82	12.300.000	38.462
SR	CLG	UGT 03	MOU	Bom Jardim da Serra	4202503	320	6	6	210	1,32	277.200	35.000
SR	CLG	UGT 03	UCOM	Bom Jardim da Serra	4202503	2	2	2	23	1,42	32.660	11.500
SR	CLG	UGT 03	MTL	Bom Jardim da Serra	4202503	1	0,5	0,5	2	11,22	22.440	4.000
SR	CLG	UGT 03	AMX	Bom Retiro	4202602	5	18	18	450	1,95	877.500	25.000
SR	CLG	UGT 03	MLC	Bom Retiro	4202602	4	60	60	2400	0,4	960.000	40.000
SR	CLG	UGT 03	MRG	Bom Retiro	4202602	4	0,5	0,5	21	1,9	39.900	42.000
SR	CLG	UGT 03	MTL	Bom Retiro	4202602	5	4,5	4	20	11,22	224.400	5.000
SR	CLG	UGT 03	PER	Bom Retiro	4202602	3	92	92	2000	2,24	4.480.000	21.739
SR	CLG	UGT 03	MFUJI	Bom Retiro	4202602	18	120	120	4800	0,88	4.224.000	40.000
SR	CLG	UGT 03	MGALA	Bom Retiro	4202602	18	480	480	19200	0,82	15.744.000	40.000
SR	CLG	UGT 03	UVIN	Bom Retiro	4202602	8	47	47	282	2,79	786.780	6.000
SR	CLG	UGT 03	CQI	Campo Belo do Sul	4203402	1	2	2	20	2,08	41.600	10.000
SR	CLG	UGT 03	PER	Campo Belo do Sul	4203402	1	13	10	210	2,24	470.400	21.000
SR	CLG	UGT 03	AMX	Campo Belo do Sul	4203402	3	32	25	610	1,95	1.189.500	24.400
SR	CLG	UGT 03	QVI	Campo Belo do Sul	4203402	2	16	12	97	1,87	181.390	8.083
SR	CLG	UGT 03	AMR	Campo Belo do Sul	4203402	1	0,5	0,5	7	3,67	25.690	14.000
SR	CLG	UGT 03	MFUJI	Campo Belo do Sul	4203402	2	56	56	3190	0,88	2.807.200	56.964
SR	CLG	UGT 03	MGALA	Campo Belo do Sul	4203402	1	24	24	1160	0,82	951.200	48.333
SR	CLG	UGT 03	UCOM	Campo Belo do Sul	4203402	2	7	7	140	1,42	198.800	20.000
SR	CLG	UGT 03	UVIN	Campo Belo do Sul	4203402	15	7	5	38	2,79	106.020	7.600
SR	CLG	UGT 03	AMX	Capão Alto	4203253	1	1,7	1,7	8	1,95	15.600	4.706
SR	CLG	UGT 03	GAB	Capão Alto	4203253	1	0,5	0,5	5	2,36	11.800	10.000
SR	CLG	UGT 03	UCOM	Capão Alto	4203253	0	2	2	26	1,42	36.920	13.000
SR	CLG	UGT 03	MGALA	Capão Alto	4203253	2	8	8	240	0,82	196.800	30.000
SR	CLG	UGT 03	AMR	Capão Alto	4203253	1	0,5	0,5	0	-	-	-
SR	CLG	UGT 03	MRG	Capão Alto	4203253	15	5	5	200	1,9	380.000	40.000
SR	CLG	UGT 03	UVIN	Capão Alto	4203253	0	1	1	6	2,79	16.740	6.000
SR	CLG	UGT 03	QVI	Cerro Negro	4204178	1	8	8	50	1,87	93.500	6.250
SR	CLG	UGT 03	TNG	Cerro Negro	4204178	10	10	10	50	0,58	29.000	5.000

SR	CLG	UGT 03	UCOM	Cerro Negro	4204178	12	8	8	28	1,42	39.760	3.500
SR	CLG	UGT 03	AMR	Cerro Negro	4204178	6	0,5	0,5	0		-	-
SR	CLG	UGT 03	MFUJI	Correia Pinto	4204558	3	63,6	62	1945	0,88	1.711.600	31.371
SR	CLG	UGT 03	MGALA	Correia Pinto	4204558	3	57,5	55,1	2059	0,82	1.688.380	37.368
SR	CLG	UGT 03	PER	Lages	4209300	1	2	2	40	2,24	89.600	20.000
SR	CLG	UGT 03	TNG	Lages	4209300	1	1	1	20	0,58	11.600	20.000
SR	CLG	UGT 03	AMX	Lages	4209300	4	34	34	799	1,95	1.558.050	23.500
SR	CLG	UGT 03	CQI	Lages	4209300	3	9	9	157	2,08	326.560	17.444
SR	CLG	UGT 03	MTL	Lages	4209300	2	0,6	0,6	0,7	11,22	7.854	1.167
SR	CLG	UGT 03	PSG/NCT	Lages	4209300	3	7	7	105	1,18	123.900	15.000
SR	CLG	UGT 03	QVI	Lages	4209300	2	2	2	20	1,87	37.400	10.000
SR	CLG	UGT 03	MFUJI	Lages	4209300	1	35	35	875	0,88	770.000	25.000
SR	CLG	UGT 03	MGALA	Lages	4209300	1	35	35	875	0,82	717.500	25.000
SR	CLG	UGT 03	UCOM	Lages	4209300	2	16	16	320	1,42	454.400	20.000
SR	CLG	UGT 03	UVIN	Lages	4209300	5	3	3	21	2,79	58.590	7.000
SR	CLG	UGT 03	MRG	Lages	4209300	20	30	30	1500	1,9	2.850.000	50.000
SR	CLG	UGT 03	AMX	Painel	4211892	1	1,3	1,3	20	1,95	39.000	15.385
SR	CLG	UGT 03	PER	Painel	4211892	1	1	1	15	2,24	33.600	15.000
SR	CLG	UGT 03	GAB	Painel	4211892	2	1	0,8	4	2,36	9.440	5.000
SR	CLG	UGT 03	MFUJI	Painel	4211892	22	191	191	9168	0,88	8.067.840	48.000
SR	CLG	UGT 03	MGALA	Painel	4211892	22	151	151	6040	0,82	4.952.800	40.000
SR	CLG	UGT 03	MOUT	Painel	4211892	22	8	8	280	1,32	369.600	35.000
SR	CLG	UGT 03	UCOM	Painel	4211892	2	1	0,5	2	1,42	2.840	4.000
SR	CLG	UGT 03	UVIN	Painel	4211892	2	1	1	6	2,79	16.740	6.000
SR	CLG	UGT 03	MTL	Palmeira	4212056	1	2	2	0		-	-
SR	CTB	UGT 03	AMR	Ponte Alta	4213302	1	1	1	8	3,67	29.360	8.000
SR	CTB	UGT 03	MLC	Ponte Alta	4213302	1	2	2	30	0,4	12.000	15.000
SR	CTB	UGT 03	UCOM	Ponte Alta	4213302	1	0,3	0,3	3	1,42	4.260	10.000
SR	CLG	UGT 03	AMX	Rio Rufino	4215059	4	17	10	140	1,95	273.000	14.000
SR	CLG	UGT 03	CQI	Rio Rufino	4215059	2	2	2	30	2,08	62.400	15.000
SR	CLG	UGT 03	PER	Rio Rufino	4215059	2	1	1	10	2,24	22.400	10.000
SR	CLG	UGT 03	MFUJI	Rio Rufino	4215059	12	30	30	1200	0,88	1.056.000	40.000
SR	CLG	UGT 03	MGALA	Rio Rufino	4215059	12	50	50	1500	0,82	1.230.000	30.000
SR	CLG	UGT 03	UCOM	Rio Rufino	4215059	7	11	11	140	1,42	198.800	12.727
SR	CLG	UGT 03	PER	São Joaquim	4216503	16	160	160	1600	2,24	3.584.000	10.000
SR	CLG	UGT 03	QVI	São Joaquim	4216503	5	4	4	3	1,87	5.610	750
SR	CLG	UGT 03	AMX	São Joaquim	4216503	18	136	136	910	1,95	1.774.500	6.691
SR	CLG	UGT 03	GAB	São Joaquim	4216503	12	11	9	30	2,36	70.800	3.333
SR	CLG	UGT 03	MRG	São Joaquim	4216503	10	10	10	150	1,9	285.000	15.000
SR	CLG	UGT 03	MTL	São Joaquim	4216503	11	5,8	5,8	25	11,22	280.500	4.310
SR	CLG	UGT 03	MFUJI	São Joaquim	4216503	1800	5000	4700	170000	0,88	149.600.000	36.170
SR	CLG	UGT 03	MGALA	São Joaquim	4216503	1800	3560	3360	165000	0,82	135.300.000	49.107

SR	CLG	UGT 03	MOUT	São Joaquim	4216503	1800	30	28	896	1,32	1.182.720	32.000
SR	CLG	UGT 03	UVIN	São Joaquim	4216503	30	250	230	1450	2,79	4.045.500	6.304
SR	CLG	UGT 03	PER	São José do Cerrito	4216800	1	1,5	1,5	15	2,24	33.600	10.000
SR	CLG	UGT 03	CQI	São José do Cerrito	4216800	2	10	10	100	2,08	208.000	10.000
SR	CLG	UGT 03	MFUJI	São José do Cerrito	4216800	1	2	2	60	0,88	52.800	30.000
SR	CLG	UGT 03	MGALA	São José do Cerrito	4216800	1	3	3	90	0,82	73.800	30.000
SR	CLG	UGT 03	AMR	São José do Cerrito	4216800	1	0,5	0,5	2	3,67	7.340	4.000
SR	CLG	UGT 03	FSL	São José do Cerrito	4216800	1	0,1	0,1	1	3,33	3.330	10.000
SR	CLG	UGT 03	MTL	São José do Cerrito	4216800	1	0,5	0,5	1	11,22	11.220	2.000
SR	CLG	UGT 03	UMSA	São José do Cerrito	4216800	2	3	3	30	2,3	69.000	10.000
SR	CLG	UGT 03	PER	Urubici	4218905	1	0,6	0,6	20	2,24	44.800	33.333
SR	CLG	UGT 03	AMX	Urubici	4218905	21	79	79	1580	1,95	3.081.000	20.000
SR	CLG	UGT 03	CQI	Urubici	4218905	5	4	4	120	2,08	249.600	30.000
SR	CLG	UGT 03	QVI	Urubici	4218905	3	1,1	1,1	25	1,87	46.750	22.727
SR	CLG	UGT 03	MFUJI	Urubici	4218905	90	320	315	12600	0,88	11.088.000	40.000
SR	CLG	UGT 03	MGALA	Urubici	4218905	90	335	322	12880	0,82	10.561.600	40.000
SR	CLG	UGT 03	MOUT	Urubici	4218905	90	8	8	240	1,32	316.800	30.000
SR	CLG	UGT 03	MTL	Urubici	4218905	1	1	1	0		-	-
SR	CLG	UGT 03	AMR	Urubici	4218905	4	2	1	5	3,67	18.350	5.000
SR	CLG	UGT 03	FSL	Urubici	4218905	4	0,5	0,5	2	3,33	6.660	4.000
SR	CLG	UGT 03	MRG	Urubici	4218905	3	0,5	0,5	15	1,9	28.500	30.000
SR	CLG	UGT 03	UCOM	Urubici	4218905	21	9,6	8	160	1,42	227.200	20.000
SR	CLG	UGT 03	UVIN	Urubici	4218905	21	11,5	11,5	55	2,79	153.450	4.783
SR	CLG	UGT 03	MRG	Urupema	4218954	1	1,2	1,2	69	1,9	131.100	57.500
SR	CLG	UGT 03	MFUJI	Urupema	4218954	113	294,6	266,3	14250	0,88	12.540.000	53.511
SR	CLG	UGT 03	MGALA	Urupema	4218954	113	294,6	266,3	14250	0,82	11.685.000	53.511
SR	CLG	UGT 03	UVIN	Urupema	4218954	1	15	8	40	2,79	111.600	5.000
							13.653	12.985	505.209		448.102.354	

MSR (sigla)	MRG (sigla)	UGT (sigla)	Fruta (sigla)	Município (nome)	Código municipal (número)	No. Produtores (unit.)	Área total (ha)	Área colhida (ha)	Produção (t)	Preço regra (R\$/kg)	VBP (R\$)	Produtividade média (kg/ha)
NC	CNS	UGT 04	QVI	Bela Vista do Toldo	4202131	3	1	1	2	1,93	3.860	2.000
NC	CNS	UGT 04	MGALA	Bela Vista do Toldo	4202131	3	7	7	105	0,8	84.000	15.000
NC	CNS	UGT 04	UCOM	Bela Vista do Toldo	4202131	7	5	3	20	1,42	28.400	6.667
NC	CNS	UGT 04	LRJ	Canoinhas	4203808	1	1	1	5	0,54	2.700	5.000
NC	CNS	UGT 04	QVI	Canoinhas	4203808	1	0,2	0,2	2	1,93	3.860	10.000
NC	CNS	UGT 04	AMX	Canoinhas	4203808	7	3	3	10	1,65	16.500	3.333
NC	CNS	UGT 04	PER	Canoinhas	4203808	8	1	1	8	2,97	23.760	8.000
NC	CNS	UGT 04	PSG/NCT	Canoinhas	4203808	15	5	5	30	1,18	35.400	6.000
NC	CNS	UGT 04	AMR	Canoinhas	4203808	15	1	1	6	2,79	16.740	6.000
NC	CNS	UGT 04	UCOM	Canoinhas	4203808	4	7	7	20	1,42	28.400	2.857
NC	CNS	UGT 04	QVI	Irineópolis	4207908	1	1	1	8	1,93	15.440	8.000
NC	CNS	UGT 04	MOUT	Irineópolis	4207908	0	0,5	0,5	10	1,45	14.500	20.000
NC	CNS	UGT 04	UCOM	Irineópolis	4207908	45	2	2	10	1,42	14.200	5.000
NC	CNS	UGT 04	AMX	Itaiópolis	4208104	9	12,5	11	135	1,65	222.750	12.273
NC	CNS	UGT 04	CQI	Itaiópolis	4208104	3	5,5	4	88	1,72	151.360	22.000
NC	CNS	UGT 04	MRJ	Itaiópolis	4208104	4	2,5	2,5	25	0,75	18.750	10.000
NC	CNS	UGT 04	PER	Itaiópolis	4208104	10	93	93	1500	2,97	4.455.000	16.129
NC	CNS	UGT 04	PSG/NCT	Itaiópolis	4208104	11	16	16	205	1,18	241.900	12.813
NC	CNS	UGT 04	TNG	Itaiópolis	4208104	26	64	61	1750	0,84	1.470.000	28.689
NC	CNS	UGT 04	BCAT	Itaiópolis	4208104	2	12	10	150	0,81	121.500	15.000
NC	CNS	UGT 04	MOUT	Itaiópolis	4208104	2	21	18	360	1,45	522.000	20.000
NC	CNS	UGT 04	MRG	Itaiópolis	4208104	8	2	2	50	1,76	88.000	25.000
NC	CNS	UGT 04	UCOM	Itaiópolis	4208104	3	11,5	11	130	1,42	184.600	11.818
NC	CNS	UGT 04	QVI	Mafra	4210100	1	0,2	0,2	1	1,93	1.930	5.000
NC	CNS	UGT 04	LRJ	Mafra	4210100	2	13	12	260	0,54	140.400	21.667
NC	CNS	UGT 04	TNG	Mafra	4210100	2	3	3	60	0,84	50.400	20.000
NC	CNS	UGT 04	MGALA	Mafra	4210100	2	2	2	45	0,8	36.000	22.500
NC	CNS	UGT 04	MRG	Mafra	4210100	62	2	2	75	1,76	132.000	37.500
NC	CNS	UGT 04	UCOM	Mafra	4210100	2	3	2	19	1,42	26.980	9.500
NC	CNS	UGT 04	MRG	Major Vieira	4210308	8	0,8	0,8	35	1,76	61.600	43.750
NC	CNS	UGT 04	PSG/NCT	Major Vieira	4210308	2	1	1	12	1,18	14.160	12.000
NC	CNS	UGT 04	LRJ	Major Vieira	4210308	1	0,1	0,1	0	-	-	-
NC	CNS	UGT 04	TNG	Major Vieira	4210308	1	0,1	0,1	0	-	-	-
NC	CNS	UGT 04	UCOM	Major Vieira	4210308	9	1,5	1,5	0	-	-	-
NC	CNS	UGT 04	MGALA	Major Vieira	4210308	8	17	15	375	0,8	300.000	25.000
NC	CNS	UGT 04	AMX	Monte Castelo	4211108	1	3	2	30	1,65	49.500	15.000
NC	CNS	UGT 04	CQI	Monte Castelo	4211108	2	6	6	72	1,72	123.840	12.000
NC	CNS	UGT 04	PER	Monte Castelo	4211108	3	5	4	48	2,97	142.560	12.000
NC	CNS	UGT 04	MOUT	Monte Castelo	4211108	16	53	53	1325	1,45	1.921.250	25.000
NC	CNS	UGT 04	UCOM	Monte Castelo	4211108	1	2,5	2,5	25	1,42	35.500	10.000

NC	CNS	UGT 04	LIM	Papanduva	4212205	3	0,1	0,1	0,1	0,6	60	1.000
NC	CNS	UGT 04	LRJ	Papanduva	4212205	4	0,7	0,5	2	0,54	1.080	4.000
NC	CNS	UGT 04	MLC	Papanduva	4212205	10	10	10	70	0,5	35.000	7.000
NC	CNS	UGT 04	QVI	Papanduva	4212205	4	1	1	5	1,93	9.650	5.000
NC	CNS	UGT 04	BCAT	Papanduva	4212205	10	1	1	10	0,81	8.100	10.000
NC	CNS	UGT 04	MGALA	Papanduva	4212205	6	17	17	500	0,8	400.000	29.412
NC	CNS	UGT 04	MOUT	Papanduva	4212205	6	28	23	715	1,45	1.036.750	31.087
NC	CNS	UGT 04	UMSA	Papanduva	4212205	10	5	5	50	2,3	115.000	10.000
NC	CNS	UGT 04	MRG	Papanduva	4212205	25	4	2,3	60	1,76	105.600	26.087
NC	CNS	UGT 04	UCOM	Papanduva	4212205	10	4	4	40	1,42	56.800	10.000
NC	CNS	UGT 04	UVIN	Papanduva	4212205	10	2	2	20	1,48	29.600	10.000
NC	CNS	UGT 04	CQI	Porto União	4213609	1	1	1	15	1,72	25.800	15.000
NC	CNS	UGT 04	PSG/NCT	Porto União	4213609	3	3,5	3,5	75	1,18	88.500	21.429
NC	CNS	UGT 04	MLC	Porto União	4213609	4	10	10	0		-	-
NC	CNS	UGT 04	AMR	Porto União	4213609	8	3	3	0		-	-
NC	CNS	UGT 04	FIG	Porto União	4213609	1	0,1	0,1	0		-	-
NC	CNS	UGT 04	MRG	Porto União	4213609	4	0,1	0,1	2,5	1,76	4.400	25.000
NC	CNS	UGT 04	UCOM	Porto União	4213609	30	27	26	390	1,42	553.800	15.000
NC	SBT	UGT 04	CQI	Rio Negrinho	4215000	1	0,2	0,2	0,8	1,72	1.376	4.000
NC	SBT	UGT 04	LRJ	Rio Negrinho	4215000	1	10	10	200	0,54	108.000	20.000
NC	SBT	UGT 04	TNG	Rio Negrinho	4215000	1	3	3	60	0,84	50.400	20.000
NC	SBT	UGT 04	BCAT	São Bento do Sul	4215802	52	342	342	10280	0,81	8.326.800	30.058
NC	SBT	UGT 04	BPRA	São Bento do Sul	4215802	52	142	142	2978	1,31	3.901.180	20.972
NC	CNS	UGT 04	AMX	Três Barras	4218301	1	0,5	0,5	8	1,65	13.200	16.000
NC	CNS	UGT 04	PSG/NCT	Três Barras	4218301	1	1	1	20	1,18	23.600	20.000
NC	CNS	UGT 04	MOUT	Três Barras	4218301	2	2	2	50	1,45	72.500	25.000
							1.006	979	22.562		25.766.936	

MSR	MRG	UGT	Fruta	Município	Código municipal	No. Produtores	Área total	Área colhida	Produção	Preço regra	VBP	Produtividade média
(sigla)	(sigla)	(sigla)	(sigla)	(nome)	(número)	(unit.)	(ha)	(ha)	(t)	(R\$/kg)	(R\$)	(kg/ha)
VI	ITP	UGT 05	PSG/NCT	Agrolândia	4200200	1	2	2	20	1,18	23.600	10.000
VI	ITP	UGT 05	MRG	Agrolândia	4200200	1	0,1	0,1	7	1,76	12.320	70.000
VI	ITP	UGT 05	UCOM	Agrolândia	4200200	1	1	1	5	1,42	7.100	5.000
VI	RDS	UGT 05	MLC	Agrolândia	4200309	45	120	120	3600	0,65	2.340.000	30.000
VI	RDS	UGT 05	UCOM	Agrolândia	4200309	1	0,6	0,6	7	1,42	9.940	11.667
VI	RDS	UGT 05	BPRA	Agrolândia	4200309	1	0,5	0,5	2	1,31	2.620	4.000
GF	TAB	UGT 05	TNG	Alfredo Wagner	4200705	1	1,2	1,2	12	0,84	10.080	10.000
GF	TAB	UGT 05	AMX	Alfredo Wagner	4200705	2	1,3	1,3	10	1,65	16.500	7.692
GF	TAB	UGT 05	CQI	Alfredo Wagner	4200705	3	1,2	1,2	18	1,71	30.780	15.000
GF	TAB	UGT 05	PSG/NCT	Alfredo Wagner	4200705	2	2,5	2,5	30	1,18	35.400	12.000
VI	BLU	UGT 05	CQI	Apiúna	4201257	2	1	0,3	1,5	1,71	2.565	5.000
VI	BLU	UGT 05	LRJ	Apiúna	4201257	4	3	3	18	0,54	9.720	6.000
VI	BLU	UGT 05	MRJ	Apiúna	4201257	2	0,3	0,3	2	0,75	1.500	6.667
VI	BLU	UGT 05	UCOM	Apiúna	4201257	5	5	5	60	1,42	85.200	12.000
VI	BLU	UGT 05	TNG	Apiúna	4201257	50	52	48	120	0,84	100.800	2.500
VI	ITP	UGT 05	UCOM	Atalanta	4201802	2	0,6	0,4	3	1,42	4.260	7.500
VI	RDS	UGT 05	MLC	Aurora	4201901	12	30	30	360	0,65	234.000	12.000
VI	RDS	UGT 05	FIG	Aurora	4201901	1	0,3	0,3	0,3	2,47	741	1.000
VI	RDS	UGT 05	LIM	Aurora	4201901	1	4	4	60	0,48	28.800	15.000
VI	RDS	UGT 05	UCOM	Aurora	4201901	4	3	2	18	1,42	25.560	9.000
VI	RDS	UGT 05	MRG	Braço do Trombudo	4202859	1	0,1	0,1	1,2	1,76	2.112	12.000
VI	RDS	UGT 05	UCOM	Braço do Trombudo	4202859	1	2,5	2,5	15	1,42	21.300	6.000
VI	ITP	UGT 05	CQI	Chapadão do Lageado	4204194	1	0,5	0,5	2	1,71	3.420	4.000
VI	ITP	UGT 05	QVI	Chapadão do Lageado	4204194	1	0,3	0,3	0,4	1,93	772	1.333
VI	ITP	UGT 05	MOUT	Chapadão do Lageado	4204194	1	0,3	0,3	2,5	1,13	2.825	8.333
VI	ITP	UGT 05	UCOM	Chapadão do Lageado	4204194	1	0,7	0,7	2	1,42	2.840	2.857
VI	RDS	UGT 05	CQI	Dona Emma	4205100	1	0,5	0,5	6	1,71	10.260	12.000
VI	RDS	UGT 05	FSL	Dona Emma	4205100	1	0,4	0,4	0,3	3,61	1.083	750
VI	RDS	UGT 05	PSG/NCT	Dona Emma	4205100	1	2	2	10	1,18	11.800	5.000
VI	RDS	UGT 05	LRJ	Dona Emma	4205100	4	3	3	10	0,54	5.400	3.333
VI	RDS	UGT 05	TNG	Dona Emma	4205100	3	3	1	3	0,84	2.520	3.000
VI	RDS	UGT 05	PSG/NCT	Ibirama	4206900	2	0,7	0,7	3	1,18	3.540	4.286
VI	RDS	UGT 05	UCOM	Ibirama	4206900	1	1	1	8	1,42	11.360	8.000
VI	RDS	UGT 05	FIG	Ibirama	4206900	2	3	2	12	2,47	29.640	6.000
VI	ITP	UGT 05	UCOM	Imbuia	4207403	1	0,8	0,4	0,2	1,42	284	500
VI	ITP	UGT 05	AMX	Imbuia	4207403	1	1	1	0	-	-	-
VI	ITP	UGT 05	PSG/NCT	Imbuia	4207403	1	1	1	0	-	-	-
VI	ITP	UGT 05	NOZ	Ituporanga	4208500	1	3,5	3,5	4,2	15	63.000	1.200
VI	ITP	UGT 05	MLC	Ituporanga	4208500	4	7	7	140	0,65	91.000	20.000
VI	ITP	UGT 05	UCOM	Ituporanga	4208500	4	3,5	3	25	1,42	35.500	8.333

VI	RDS	UGT 05	LRJ	José Boiteux	4209151	6	1	1	2	0,54	1.080	2.000
VI	RDS	UGT 05	TNG	José Boiteux	4209151	6	5	4	8	0,84	6.720	2.000
VI	RDS	UGT 05	UCOM	José Boiteux	4209151	12	1,5	1,5	5	1,42	7.100	3.333
VI	RDS	UGT 05	PSG/NCT	Laurentino	4209508	1	0,5	0,5	0,5	1,18	590	1.000
GF	TJC	UGT 05	UCOM	Leoberto Leal	4209805	16	21,8	17,1	88	1,42	124.960	5.146
VI	RDS	UGT 05	LIM	Lontras	4209904	4	4,5	4,5	52	0,48	24.960	11.556
VI	RDS	UGT 05	LRJ	Lontras	4209904	7	2,2	2,2	16	0,54	8.640	7.273
VI	RDS	UGT 05	TNG	Lontras	4209904	7	2	2	15	0,84	12.600	7.500
VI	RDS	UGT 05	UCOM	Lontras	4209904	30	0,5	0,5	4	1,42	5.680	8.000
VI	RDS	UGT 05	AMR	Lontras	4209904	1	0,8	0,8	6	2,79	16.740	7.500
VI	RDS	UGT 05	UCOM	Mirim Doce	4210852	2	2	1	9	1,42	12.780	9.000
VI	ITP	UGT 05	AMX	Petrolândia	4212700	1	2,5	2	15	1,65	24.750	7.500
VI	ITP	UGT 05	PSG/NCT	Petrolândia	4212700	1	12,5	11,5	265	1,18	312.700	23.043
VI	ITP	UGT 05	UCOM	Petrolândia	4212700	1	2,5	1,3	15	1,42	21.300	11.538
VI	RDS	UGT 05	MLC	Pouso Redondo	4213708	3	8	8	120	0,65	78.000	15.000
VI	RDS	UGT 05	LRJ	Pouso Redondo	4213708	3	3,8	3,8	20	0,54	10.800	5.263
VI	RDS	UGT 05	TNG	Pouso Redondo	4213708	3	5,8	4,6	40,3	0,84	33.852	8.761
VI	RDS	UGT 05	UCOM	Pouso Redondo	4213708	2	2,7	2,7	20	1,42	28.400	7.407
VI	RDS	UGT 05	QVI	Presidente Getúlio	4214003	1	0,3	0,3	0,8	1,93	1.544	2.667
VI	RDS	UGT 05	CQI	Presidente Getúlio	4214003	2	0,5	0,5	3	1,71	5.130	6.000
VI	RDS	UGT 05	LRJ	Presidente Getúlio	4214003	5	3	3	25	0,54	13.500	8.333
VI	RDS	UGT 05	TNG	Presidente Getúlio	4214003	15	6	6	30	0,84	25.200	5.000
VI	RDS	UGT 05	UCOM	Presidente Getúlio	4214003	6	5	4	25	1,42	35.500	6.250
VI	RDS	UGT 05	LRJ	Presidente Nereu	4214102	7	6	6	36	0,54	19.440	6.000
VI	RDS	UGT 05	UCOM	Presidente Nereu	4214102	1	0,5	0,5	0		-	-
VI	RDS	UGT 05	MRG	Rio do Campo	4214508	1	0,1	0,1	1,2	1,76	2.112	12.000
VI	RDS	UGT 05	UCOM	Rio do Campo	4214508	2	1,5	1,5	15	1,42	21.300	10.000
VI	RDS	UGT 05	LRJ	Rio do Oeste	4214607	1	0,5	0,5	0,6	0,54	324	1.200
VI	RDS	UGT 05	MRJ	Rio do Oeste	4214607	1	1	1	10	0,75	7.500	10.000
VI	RDS	UGT 05	PSG/NCT	Rio do Oeste	4214607	1	2	0,3	0,2	1,18	236	667
VI	RDS	UGT 05	CQI	Rio do Oeste	4214607	2	1	0,5	5,5	1,71	9.405	11.000
VI	RDS	UGT 05	PIT	Rio do Oeste	4214607	1	1	1	0		-	-
VI	RDS	UGT 05	UCOM	Rio do Oeste	4214607	3	2,3	2,3	20	1,42	28.400	8.696
VI	RDS	UGT 05	FIG	Rio do Sul	4214805	1	0,6	0,6	5	2,47	12.350	8.333
VI	RDS	UGT 05	MRJ	Rio do Sul	4214805	1	0,4	0,4	8	0,75	6.000	20.000
VI	RDS	UGT 05	CQI	Rio do Sul	4214805	2	1,5	1,5	9	1,71	15.390	6.000
VI	RDS	UGT 05	LRJ	Rio do Sul	4214805	3	4,5	0,5	5	0,54	2.700	10.000
VI	RDS	UGT 05	MLC	Rio do Sul	4214805	7	10	10	300	0,65	195.000	30.000
VI	RDS	UGT 05	NOZ	Rio do Sul	4214805	7	10	10	0		-	-
VI	RDS	UGT 05	AMX	Rio do Sul	4214805	1	5	5	25	1,65	41.250	5.000
VI	RDS	UGT 05	MRG	Rio do Sul	4214805	5	0,3	0,3	8	1,76	14.080	26.667
VI	RDS	UGT 05	PSG/NCT	Rio do Sul	4214805	2	4,5	4,5	35	1,18	41.300	7.778

VI	RDS	UGT 05	UCOM	Rio do Sul	4214805	25	28	28	300	1,42	426.000	10.714
VI	RDS	UGT 05	CQI	Salete	4215307	1	0,5	0,5	2,4	1,71	4.104	4.800
VI	RDS	UGT 05	UCOM	Salete	4215307	5	5	2	10	1,42	14.200	5.000
NC	CNS	UGT 05	LRJ	Santa Terezinha	4215679	2	4	4	40	0,54	21.600	10.000
NC	CNS	UGT 05	BCAT	Santa Terezinha	4215679	3	15	10	70	0,81	56.700	7.000
NC	CNS	UGT 05	UCOM	Santa Terezinha	4215679	6	4	3,8	18	1,42	25.560	4.737
NC	CNS	UGT 05	FIG	Santa Terezinha	4215679	1	1	1	3	2,47	7.410	3.000
NC	CNS	UGT 05	TNG	Santa Terezinha	4215679	2	5	5	35	0,84	29.400	7.000
VI	RDS	UGT 05	LRJ	Taió	4217808	25	10	10	100	0,54	54.000	10.000
VI	RDS	UGT 05	TNG	Taió	4217808	25	15	15	150	0,84	126.000	10.000
VI	RDS	UGT 05	NOZ	Taió	4217808	1	4	4	0		-	-
VI	RDS	UGT 05	UCOM	Taió	4217808	5	3	3	30	1,42	42.600	10.000
VI	RDS	UGT 05	LRJ	Trombudo Central	4218608	1	1	1	6,7	0,54	3.618	6.700
VI	RDS	UGT 05	MRJ	Trombudo Central	4218608	1	1	1	15	0,75	11.250	15.000
VI	RDS	UGT 05	PSG/NCT	Trombudo Central	4218608	1	0,5	0,5	2	1,18	2.360	4.000
VI	RDS	UGT 05	TNG	Trombudo Central	4218608	1	3	2,5	20	0,84	16.800	8.000
VI	RDS	UGT 05	UCOM	Trombudo Central	4218608	3	1,3	1	6	1,42	8.520	6.000
VI	ITP	UGT 05	UCOM	Vidal Ramos	4219200	2	1,3	1,3	4,6	1,42	6.532	3.538
VI	RDS	UGT 05	AMX	Vitor Meireles	4219358	1	1	1	8	1,65	13.200	8.000
VI	RDS	UGT 05	MRG	Vitor Meireles	4219358	1	0,2	0,2	9	1,76	15.840	45.000
VI	RDS	UGT 05	MRJ	Vitor Meireles	4219358	2	2	2	20	0,75	15.000	10.000
VI	RDS	UGT 05	PSG/NCT	Vitor Meireles	4219358	2	1	0,5	10	1,18	11.800	20.000
VI	RDS	UGT 05	TNG	Vitor Meireles	4219358	20	20	20	300	0,84	252.000	15.000
VI	RDS	UGT 05	UCOM	Vitor Meireles	4219358	5	4	1,5	8	1,42	11.360	5.333
VI	RDS	UGT 05	AMX	Witmarsum	4219408	1	0,5	0,5	6	1,65	9.900	12.000
VI	RDS	UGT 05	MLC	Witmarsum	4219408	2	5	5	60	0,65	39.000	12.000
VI	RDS	UGT 05	LRJ	Witmarsum	4219408	1	1	1	0		-	-
VI	RDS	UGT 05	NOZ	Witmarsum	4219408	1	1	1	0		-	-
VI	RDS	UGT 05	PSG/NCT	Witmarsum	4219408	1	1,5	1,5	15	1,18	17.700	10.000
VI	RDS	UGT 05	UCOM	Witmarsum	4219408	7	15	11	176	1,42	249.920	16.000
							566	523	7.291		6.001.829	

MSR	MRG	UGT	Fruta	Município	Código municipal	No. Produtores	Área total	Área colhida	Produção	Preço regra	VBP	Produtividade média
(sigla)	(sigla)	(sigla)	(sigla)	(nome)	(número)	(unit.)	(ha)	(ha)	(t)	(R\$/kg)	(R\$)	(kg/ha)
NC	JOI	UGT 06	TNG	Araquari	4201307	2	0,5	0,3	1,5	0,84	1.260	5.000
NC	JOI	UGT 06	BPRA	Araquari	4201307	20	39,4	39	975	1,07	1.043.250	25.000
NC	JOI	UGT 06	PIT	Araquari	4201307	1	1,1	1,1	0		-	-
NC	JOI	UGT 06	MLC	Araquari	4201307	5	3,2	3,2	18,2	0,5	9.100	5.688
NC	JOI	UGT 06	MRJ	Araquari	4201307	30	35	35	512	0,75	384.000	14.629
NC	JOI	UGT 06	BCAT	Araquari	4201307	20	195	195	6945,8	0,79	5.487.182	35.619
VI	BLU	UGT 06	UMSA	Ascurra	4201703	0	9	9	120	2,27	272.400	13.333
VI	BLU	UGT 06	MRG	Ascurra	4201703	2	0,5	0,2	2	1,76	3.520	10.000
VI	BLU	UGT 06	PIT	Ascurra	4201703	1	0,3	0,3	0		-	-
VI	ITJ	UGT 06	BCAT	Balneário Piçarras	4212809	70	870	870	27870	0,79	22.017.300	32.034
VI	ITJ	UGT 06	BPRA	Balneário Piçarras	4212809	70	31	30	361	1,07	386.270	12.033
VI	ITJ	UGT 06	BCAT	Barra Velha	4202107	60	700	650	17020	0,79	13.445.800	26.185
VI	ITJ	UGT 06	BPRA	Barra Velha	4202107	60	300	280	8200	1,07	8.774.000	29.286
VI	BLU	UGT 06	MRG	Benedito Novo	4202206	1	0,1	0,1	0,6	1,76	1.056	-
VI	BLU	UGT 06	PSG/NCT	Benedito Novo	4202206	1	0,4	0,4	5	1,18	5.900	12.500
VI	BLU	UGT 06	CQI	Benedito Novo	4202206	3	0,7	0,7	4	1,71	6.840	5.714
VI	BLU	UGT 06	BCAT	Benedito Novo	4202206	1	1,5	1,5	15	0,79	11.850	10.000
VI	BLU	UGT 06	BPRA	Benedito Novo	4202206	1	1,5	1,5	12	1,07	12.840	8.000
VI	BLU	UGT 06	UCOM	Benedito Novo	4202206	4	0,7	0,7	8,4	1,42	11.928	12.000
VI	BLU	UGT 06	BCAT	Blumenau	4202404	6	5	5	100	0,79	79.000	20.000
VI	BLU	UGT 06	BPRA	Blumenau	4202404	6	3	3	30	1,07	32.100	10.000
VI	ITJ	UGT 06	BPRA	Camboriú	4203204	2	6	6	120	1,07	128.400	20.000
NC	JOI	UGT 06	BPRA	Corupá	4204509	580	475	475	9885	1,07	10.576.950	20.811
NC	JOI	UGT 06	BCAT	Corupá	4204509	580	4830	4830	152650	0,79	120.593.500	31.605
NC	JOI	UGT 06	BCAT	Garuva	4205803	60	730	730	18250	0,79	14.417.500	25.000
NC	JOI	UGT 06	BPRA	Garuva	4205803	60	175	175	3150	1,07	3.370.500	18.000
NC	JOI	UGT 06	MRJ	Guaramirim	4206504	3	6	6	100	0,75	75.000	16.667
NC	JOI	UGT 06	PIT	Guaramirim	4206504	4	2	1,5	10	5,65	56.500	6.667
NC	JOI	UGT 06	BCAT	Guaramirim	4206504	75	600	580	17400	0,79	13.746.000	30.000
NC	JOI	UGT 06	UCOM	Guaramirim	4206504	2	4	4	40	1,42	56.800	10.000
NC	JOI	UGT 06	BPRA	Guaramirim	4206504	75	120	100	2500	1,07	2.675.000	25.000
VI	ITJ	UGT 06	BCAT	Ilhota	4207106	70	750	675	18225	0,79	14.397.750	27.000
VI	ITJ	UGT 06	BPRA	Ilhota	4207106	70	25	15	285	1,07	304.950	19.000
VI	BLU	UGT 06	MRJ	Indaial	4207502	2	0,3	0,3	5	0,75	3.750	16.667
VI	ITJ	UGT 06	MLC	Itajaí	4208203	7	25	25	625	0,5	312.500	25.000
VI	ITJ	UGT 06	MRJ	Itajaí	4208203	4	5	5	75	0,75	56.250	15.000
VI	ITJ	UGT 06	BCAT	Itapema	4208302	2	3,5	3	28	0,79	22.120	9.333
VI	ITJ	UGT 06	BPRA	Itapema	4208302	2	8	7	70	1,07	74.900	10.000
NC	JOI	UGT 06	BCAT	Itapoá	4208450	1	90	70	1482	0,79	1.170.780	21.171
NC	JOI	UGT 06	BPRA	Itapoá	4208450	1	5	5	130	1,07	139.100	26.000

NC	JOI	UGT 06	BCAT	Jaraguá do Sul	4208906	250	1700	1700	54400	0,79	42.976.000	32.000
NC	JOI	UGT 06	BPRA	Jaraguá do Sul	4208906	250	200	200	3600	1,07	3.852.000	18.000
NC	JOI	UGT 06	BPRA	Joinville	4209102	1	58,5	58,5	1736	1,07	1.857.520	29.675
NC	JOI	UGT 06	BCAT	Joinville	4209102	1	416,7	416,7	12600	0,79	9.954.000	30.238
VI	BLU	UGT 06	BCAT	Luiz Alves	4210001	420	3900	3900	105166,3	0,79	83.081.377	26.966
VI	BLU	UGT 06	BPRA	Luiz Alves	4210001	420	200	200	5535,1	1,07	5.922.557	27.676
NC	JOI	UGT 06	MRJ	Massaranduba	4210605	2	1	1	15	0,75	11.250	15.000
NC	JOI	UGT 06	PIT	Massaranduba	4210605	7	2	2	0,5	5,65	2.825	250
NC	JOI	UGT 06	BCAT	Massaranduba	4210605	271	1957	1957	57000	0,79	45.030.000	29.126
NC	JOI	UGT 06	UMSA	Massaranduba	4210605	1	1	1	20	2,27	45.400	20.000
NC	JOI	UGT 06	BPRA	Massaranduba	4210605	271	125	125	1200	1,07	1.284.000	9.600
VI	ITJ	UGT 06	BCAT	Navegantes	4211306	8	365	131	3930	0,79	3.104.700	30.000
VI	ITJ	UGT 06	BPRA	Navegantes	4211306	8	12	12	450	1,07	481.500	37.500
VI	BLU	UGT 06	BCAT	Rio dos Cedros	4214706	16	67	67	1929,6	0,79	1.524.384	28.800
VI	BLU	UGT 06	BPRA	Rio dos Cedros	4214706	16	32,6	32,6	518,3	1,07	554.581	15.899
VI	BLU	UGT 06	TNG	Rodeio	4215109	1	2	2	2	0,84	1.680	1.000
VI	BLU	UGT 06	BCAT	Rodeio	4215109	1	60	60	1500	0,79	1.185.000	25.000
VI	BLU	UGT 06	UCOM	Rodeio	4215109	8	12	12	180	1,42	255.600	15.000
VI	BLU	UGT 06	BPRA	Rodeio	4215109	1	20	20	400	1,07	428.000	20.000
VI	BLU	UGT 06	UVIN	Rodeio	4215109	8	12	12	120	1,48	177.600	10.000
NC	JOI	UGT 06	BCAT	São Francisco do Sul	4216206	8	60	20	140	0,79	110.600	7.000
NC	JOI	UGT 06	BPRA	São Francisco do Sul	4216206	8	40	40	60	1,07	64.200	1.500
VI	ITJ	UGT 06	MRJ	São João do Itaperiú	4216354	3	6,5	6,5	160	0,75	120.000	24.615
VI	ITJ	UGT 06	BPRA	São João do Itaperiú	4216354	142	65	63	1197	1,07	1.280.790	19.000
VI	ITJ	UGT 06	PIT	São João do Itaperiú	4216354	1	0,7	0,7	0		-	-
VI	ITJ	UGT 06	LIM	São João do Itaperiú	4216354	1	2	2	0,6	0,6	360	300
VI	ITJ	UGT 06	TNG	São João do Itaperiú	4216354	4	52	52	350	0,84	294.000	6.731
VI	ITJ	UGT 06	BCAT	São João do Itaperiú	4216354	142	1265	1260	39060	0,79	30.857.400	31.000
NC	JOI	UGT 06	LRJ	Schroeder	4217402	2	2	2	8	0,54	4.320	4.000
NC	JOI	UGT 06	BPRA	Schroeder	4217402	120	100	100	1850	1,07	1.979.500	18.500
NC	JOI	UGT 06	BCAT	Schroeder	4217402	120	600	600	19000	0,79	15.010.000	31.667
VI	BLU	UGT 06	AMR	Timbó	4218202	1	0,3	0,3	0,3	2,79	837	1.000
VI	BLU	UGT 06	FSL	Timbó	4218202	1	0,1	0,1	0		-	-
VI	BLU	UGT 06	LRJ	Timbó	4218202	1	1	1	5	0,54	2.700	5.000
VI	BLU	UGT 06	FIG	Timbó	4218202	3	1	1	8	3,43	27.440	8.000
VI	BLU	UGT 06	BCAT	Timbó	4218202	3	8	8	160	0,79	126.400	20.000
VI	BLU	UGT 06	BPRA	Timbó	4218202	3	6,5	6,5	149,4	1,07	159.858	22.985
VI	BLU	UGT 06	TNG	Timbó	4218202	1	2	2	5	0,84	4.200	2.500
VI	BLU	UGT 06	UCOM	Timbó	4218202	3	3	3	3	1,42	4.260	1.000
							21.417	20.917	599.690		485.940.685	

MSR (sigla)	MRG (sigla)	UGT (sigla)	Fruta (sigla)	Município (nome)	Código municipal (número)	No. Produtores (unit.)	Área total (ha)	Área colhida (ha)	Produção (t)	Preço regra (R\$/kg)	VBP (R\$)	Produtividade média (kg/ha)
GF	TAB	UGT 07	MRJ	Águas Mornas	4200606	2	4	4	109	0,75	81.750	27.250
GF	TAB	UGT 07	TNG	Águas Mornas	4200606	20	25	25	800	0,81	648.000	32.000
GF	TAB	UGT 07	BCAT	Águas Mornas	4200606	5	24	24	600	0,81	486.000	25.000
GF	TAB	UGT 07	MTL	Águas Mornas	4200606	1	0,5	0,5	0	-	-	-
GF	TAB	UGT 07	MRG	Águas Mornas	4200606	70	15	15	600	1,6	960.000	40.000
GF	TJC	UGT 07	AMX	Angelina	4200903	3	1	1	20	1,65	33.000	20.000
GF	TJC	UGT 07	CQI	Angelina	4200903	18	5,5	5,5	110	1,71	188.100	20.000
GF	TJC	UGT 07	LRJ	Angelina	4200903	25	11	11	165	0,54	89.100	15.000
GF	TJC	UGT 07	PSG/NCT	Angelina	4200903	5	3	3	22	1,18	25.960	7.333
GF	TJC	UGT 07	TNG	Angelina	4200903	40	12	12	170	0,81	137.700	14.167
GF	TJC	UGT 07	MRG	Angelina	4200903	45	10	10	320	1,6	512.000	32.000
GF	TJC	UGT 07	UMSA	Angelina	4200903	8	5	5	80	3	240.000	16.000
GF	TAB	UGT 07	LRJ	Anitápolis	4201109	1	1,7	1,7	20	0,54	10.800	11.765
GF	TAB	UGT 07	LIM	Anitápolis	4201109	2	0,5	0,5	4	0,6	2.400	8.000
GF	TAB	UGT 07	QVI	Anitápolis	4201109	4	0,3	0,3	2	1,93	3.860	6.667
GF	TAB	UGT 07	TNG	Anitápolis	4201109	2	1,5	1,5	23	0,81	18.630	15.333
GF	FLN	UGT 07	CQI	Antônio Carlos	4201208	5	7	7	126	1,71	215.460	18.000
GF	FLN	UGT 07	TNG	Antônio Carlos	4201208	10	30	30	480	0,81	388.800	16.000
GF	FLN	UGT 07	BCAT	Antônio Carlos	4201208	1	8	8	200	0,81	162.000	25.000
GF	FLN	UGT 07	BPRA	Antônio Carlos	4201208	1	150	150	2700	1,31	3.537.000	18.000
GF	FLN	UGT 07	FIG	Antônio Carlos	4201208	1	2	2	22	3,43	75.460	11.000
GF	FLN	UGT 07	MRJ	Antônio Carlos	4201208	12	15	15	450	0,75	337.500	30.000
GF	FLN	UGT 07	LRJ	Biguaçu	4202305	3	1,5	1,5	30	0,54	16.200	20.000
GF	FLN	UGT 07	TNG	Biguaçu	4202305	11	4,2	4,2	75	0,81	60.750	17.857
GF	FLN	UGT 07	BCAT	Biguaçu	4202305	23	2	2	70	0,81	56.700	35.000
GF	FLN	UGT 07	BPRA	Biguaçu	4202305	23	25	24	360	1,31	471.600	15.000
GF	FLN	UGT 07	AMR	Biguaçu	4202305	2	0,8	0,8	8	2,79	22.320	10.000
GF	FLN	UGT 07	MRG	Biguaçu	4202305	2	0,1	0,1	1,8	1,6	2.880	18.000
GF	FLN	UGT 07	MRJ	Biguaçu	4202305	6	3	3	66	0,75	49.500	22.000
VI	BLU	UGT 07	UCOM	Botuverá	4202701	3	5	4,6	20	1,42	28.400	4.348
GF	TJC	UGT 07	LRJ	Canelinha	4203709	1	1,6	1,6	25	0,54	13.500	15.625
GF	TJC	UGT 07	TNG	Canelinha	4203709	1	6	6	33	0,81	26.730	5.500
GF	TJC	UGT 07	BPRA	Canelinha	4203709	5	15	15	24,7	1,31	32.357	1.647
GF	TJC	UGT 07	BCAT	Canelinha	4203709	5	7,5	3	48,9	0,81	39.609	16.300
GF	TJC	UGT 07	BPRA	Major Gercino	4210209	3	4	3	25	1,31	32.750	8.333
GF	TJC	UGT 07	BCAT	Nova Trento	4211504	5	100	100	1000	0,81	810.000	10.000
GF	TJC	UGT 07	BPRA	Nova Trento	4211504	5	35	15	15	1,31	19.650	1.000
GF	TAB	UGT 07	MRG	Rancho Queimado	4214300	160	35	35	1400	1,6	2.240.000	40.000
GF	FLN	UGT 07	LIM	Santo Amaro da ImPERtr	4215703	1	0,5	0,5	5	0,6	3.000	10.000
GF	FLN	UGT 07	TNG	Santo Amaro da ImPERtr	4215703	7	10	7	120	0,81	97.200	17.143

GF	FLN	UGT 07	BPRA	Santo Amaro da ImpERtr	4215703	5	2	2	50	1,31	65.500	25.000
GF	FLN	UGT 07	BCAT	Santo Amaro da ImpERtr	4215703	5	1	1	0		-	-
GF	FLN	UGT 07	MRJ	Santo Amaro da ImpERtr	4215703	15	15	15	480	0,75	360.000	32.000
GF	TJC	UGT 07	TNG	São João Batista	4216305	1	0,4	0,2	3	0,81	2.430	15.000
GF	TJC	UGT 07	BPRA	São João Batista	4216305	2	5	5	50	1,31	65.500	10.000
GF	TJC	UGT 07	BPRA	Tijucas	4218004	1	20	20	0		-	-
GF	TJC	UGT 07	MRJ	Tijucas	4218004	37	65	65	550	0,75	412.500	8.462
GF	TJC	UGT 07	TNG	Tijucas	4218004	40	60	60	60	0,81	48.600	1.000
GF	TJC	UGT 07	BCAT	Tijucas	4218004	1	100	100	0		-	-
							857	827	11.543		13.131.196	

MSR (sigla)	MRG (sigla)	UGT (sigla)	Fruta (sigla)	Município (nome)	Código municipal (número)	No. Produtores (unit.)	Área total (ha)	Área colhida (ha)	Produção (t)	Preço regra (R\$/kg)	VBP (R\$)	Produtividade média (kg/ha)
SC	ARA	UGT 08	LRJ	Araranguá	4201406	1	100	85	1800	0,64	1.152.000	21.176
SC	ARA	UGT 08	MRJ	Araranguá	4201406	80	200	200	6800	0,72	4.896.000	34.000
SC	TUB	UGT 08	LRJ	Armazém	4201505	2	4	4	60	0,64	38.400	15.000
SC	TUB	UGT 08	UCOM	Armazém	4201505	0	1	1	20	1,85	37.000	20.000
SC	ARA	UGT 08	LRJ	Balneário Gaivota	4202073	1	2	2	19	0,64	12.160	9.500
SC	ARA	UGT 08	MRJ	Balneário Gaivota	4202073	32	61	61	1050	0,72	756.000	17.213
SC	CRI	UGT 08	LRJ	Balneário Rincão	4220000	1	53	53	820	0,64	524.800	15.472
SC	TUB	UGT 08	ABX	Braço do Norte	4202800	1	0,1	0,1	0,1	2,06	206	1.000
SC	TUB	UGT 08	AMX	Braço do Norte	4202800	2	4	3,3	7,5	2,11	15.825	2.273
SC	TUB	UGT 08	MRJ	Braço do Norte	4202800	2	0,7	0,7	20,3	0,72	14.616	29.000
SC	TUB	UGT 08	TNG	Braço do Norte	4202800	2	2,5	2,5	19	0,92	17.480	7.600
SC	TUB	UGT 08	PIT	Braço do Norte	4202800	1	0,3	0,3	0		-	-
SC	TUB	UGT 08	UCOM	Braço do Norte	4202800	2	0,7	0,7	11	1,85	20.350	15.714
SC	CRI	UGT 08	MRJ	Cocal do Sul	4204251	1	2	2	40	0,72	28.800	20.000
SC	CRI	UGT 08	AMX	Cocal do Sul	4204251	2	4	4	30	2,11	63.300	7.500
SC	CRI	UGT 08	PER	Cocal do Sul	4204251	2	2	2	16	1,84	29.440	8.000
SC	CRI	UGT 08	PSG/NCT	Cocal do Sul	4204251	3	4	4	40	2,1	84.000	10.000
SC	CRI	UGT 08	BCAT	Cocal do Sul	4204251	2	14	14	110	1	110.000	7.857
SC	CRI	UGT 08	UCOM	Cocal do Sul	4204251	4	36	36	320	1,85	592.000	8.889
SC	CRI	UGT 08	AMX	Criciúma	4204608	2	0,5	0,5	3,5	2,11	7.385	7.000
SC	CRI	UGT 08	MRJ	Criciúma	4204608	4	4	4	80	0,72	57.600	20.000
SC	CRI	UGT 08	PIT	Criciúma	4204608	3	2	2	8	5,61	44.880	4.000
SC	CRI	UGT 08	BCAT	Criciúma	4204608	105	240	240	6480	1	6.480.000	27.000
SC	CRI	UGT 08	UCOM	Criciúma	4204608	3	2	2	18	1,85	33.300	9.000
SC	CRI	UGT 08	BPRA	Criciúma	4204608	105	580	580	9860	1,42	14.001.200	17.000
SC	ARA	UGT 08	MRJ	Ermo	4205191	9	20	20	360	0,72	259.200	18.000
SC	ARA	UGT 08	BPRA	Ermo	4205191	1	20	10	80	1,42	113.600	8.000
SC	ARA	UGT 08	PIT	Ermo	4205191	3	3,5	3,5	70	5,61	392.700	20.000
SC	CRI	UGT 08	ABX	Forquilha	4205456	1	1	1	8,5	2,06	17.510	8.500
SC	CRI	UGT 08	MLC	Forquilha	4205456	1	0,2	0,2	6	0,34	2.040	30.000
SC	CRI	UGT 08	MRG	Forquilha	4205456	1	0,1	0,1	0,3	2,21	663	3.000
SC	CRI	UGT 08	MRJ	Forquilha	4205456	2	5,5	2,2	64,5	0,72	46.440	29.318
SC	CRI	UGT 08	PIT	Forquilha	4205456	4	4	3	22,5	5,61	126.225	7.500
SC	TUB	UGT 08	BCAT	Garopaba	4205704	1	1	1	6	1	6.000	6.000
SC	TUB	UGT 08	BPRA	Garopaba	4205704	1	3	3	10	1,42	14.200	3.333
SC	TUB	UGT 08	MRJ	Garopaba	4205704	1	0,5	0,5	0		-	-
SC	TUB	UGT 08	MRG	Garopaba	4205704	1	0,1	0,1	4,7	2,21	10.387	47.000
SC	TUB	UGT 08	ABX	Grão Pará	4206108	1	0,1	0,1	0,2	2,06	412	2.000
SC	TUB	UGT 08	PIT	Grão Pará	4206108	1	0,3	0,3	0		-	-
SC	TUB	UGT 08	UCOM	Grão Pará	4206108	1	0,3	0,3	1,2	1,85	2.220	4.000

SC	TUB	UGT 08	AMX	Gravatal	4206207	2	0,8	0,8	3	2,11	6.330	3.750
SC	TUB	UGT 08	LRJ	Gravatal	4206207	4	1,5	1,5	22,5	0,64	14.400	15.000
SC	TUB	UGT 08	MRJ	Gravatal	4206207	1	0,5	0,5	5	0,72	3.600	10.000
SC	TUB	UGT 08	BPRA	Gravatal	4206207	5	2	2	28	1,42	39.760	14.000
SC	TUB	UGT 08	UCOM	Gravatal	4206207	2	0,1	0,1	1	1,85	1.850	10.000
SC	CRI	UGT 08	ABX	Içara	4207007	1	0,8	0,8	3,5	2,06	7.210	4.375
SC	CRI	UGT 08	LIM	Içara	4207007	1	0,5	0,5	4,5	0,6	2.700	9.000
SC	CRI	UGT 08	MLC	Içara	4207007	15	30	30	600	0,34	204.000	20.000
SC	CRI	UGT 08	MRG	Içara	4207007	7	9,5	9,5	285	2,21	629.850	30.000
SC	CRI	UGT 08	PIT	Içara	4207007	2	1,5	1,5	9	5,61	50.490	6.000
SC	CRI	UGT 08	BCAT	Içara	4207007	10	15	15	300	1	300.000	20.000
SC	CRI	UGT 08	BPRA	Içara	4207007	10	40	40	800	1,42	1.136.000	20.000
SC	CRI	UGT 08	UCOM	Içara	4207007	2	1	1	0		-	-
SC	CRI	UGT 08	MRJ	Içara	4207007	6	8	8	240	0,72	172.800	30.000
SC	TUB	UGT 08	BPRA	Imaruí	4207205	6	6,5	6,5	65	1,42	92.300	10.000
SC	TUB	UGT 08	LRJ	Imbituba	4207304	2	15	15	240	0,64	153.600	16.000
SC	TUB	UGT 08	LIM	Imbituba	4207304	1	1	1	0		-	-
SC	ARA	UGT 08	LRJ	Jacinto Machado	4208708	1	1	1	7,2	0,64	4.608	7.200
SC	ARA	UGT 08	MRG	Jacinto Machado	4208708	1	4,5	4,5	135	2,21	298.350	30.000
SC	ARA	UGT 08	AMR	Jacinto Machado	4208708	5	2,5	2,5	37,5	2,22	83.250	15.000
SC	ARA	UGT 08	MRJ	Jacinto Machado	4208708	220	150	150	3500	0,72	2.520.000	23.333
SC	ARA	UGT 08	PIT	Jacinto Machado	4208708	10	6	6	130	5,61	729.300	21.667
SC	ARA	UGT 08	BCAT	Jacinto Machado	4208708	350	1000	1000	25000	1	25.000.000	25.000
SC	ARA	UGT 08	BPRA	Jacinto Machado	4208708	350	2500	2500	32500	1,42	46.150.000	13.000
SC	ARA	UGT 08	UCOM	Jacinto Machado	4208708	4	5	5	60	1,85	111.000	12.000
SC	TUB	UGT 08	MLC	Jaguaruna	4208807	70	600	600	18000	0,34	6.120.000	30.000
SC	TUB	UGT 08	MRJ	Jaguaruna	4208807	2	1	1	20	0,72	14.400	20.000
SC	CRI	UGT 08	CQI	Lauro Müller	4209607	1	0,5	0,5	6	1,33	7.980	12.000
SC	CRI	UGT 08	PSG/NCT	Lauro Müller	4209607	1	0,3	0,3	7	2,1	14.700	23.333
SC	CRI	UGT 08	AMX	Lauro Müller	4209607	2	4,2	4,2	39	2,11	82.290	9.286
SC	CRI	UGT 08	BPRA	Lauro Müller	4209607	10	10	10	65	1,42	92.300	6.500
SC	CRI	UGT 08	UCOM	Lauro Müller	4209607	2	8	8	52	1,85	96.200	6.500
SC	ARA	UGT 08	PIT	Maracajá	4210407	1	0,3	0,3	2,9	5,61	16.269	9.667
SC	ARA	UGT 08	BCAT	Maracajá	4210407	2	4	4	60	1	60.000	15.000
SC	ARA	UGT 08	BPRA	Maracajá	4210407	2	8	8	20	1,42	28.400	2.500
SC	ARA	UGT 08	ABX	Meleiro	4210803	1	0,7	0,5	3,1	2,06	6.386	6.200
SC	ARA	UGT 08	PIT	Meleiro	4210803	2	1	0,7	11	5,61	61.710	15.714
SC	ARA	UGT 08	UCOM	Meleiro	4210803	3	2,6	2,6	16	1,85	29.600	6.154
SC	ARA	UGT 08	BPRA	Meleiro	4210803	2	10	0,4	1,5	1,42	2.130	3.750
SC	ARA	UGT 08	AMR	Meleiro	4210803	1	0,3	0,3	0,4	2,22	888	1.333
SC	ARA	UGT 08	UVIN	Meleiro	4210803	2	0,3	0,3	3,4	1,48	5.032	11.333
SC	CRI	UGT 08	MRJ	Morro da Fumaça	4211207	2	1	1	18	0,72	12.960	18.000

SC	CRI	UGT 08	TNG	Morro da Fumaça	4211207	3	1	1	7	0,92	6.440	7.000
SC	CRI	UGT 08	UCOM	Morro da Fumaça	4211207	2	3	3	50	1,85	92.500	16.667
SC	CRI	UGT 08	CQI	Morro da Fumaça	4211207	1	0,5	0,5	0		-	-
SC	CRI	UGT 08	NOZ	Morro da Fumaça	4211207	3	2	2	0		-	-
SC	CRI	UGT 08	LRJ	Morro da Fumaça	4211207	4	1,5	1	8	0,64	5.120	8.000
SC	ARA	UGT 08	BCAT	Morro Grande	4211256	4	1,5	1,5	22,5	1	22.500	15.000
SC	ARA	UGT 08	BPRA	Morro Grande	4211256	4	17,5	17,5	122	1,42	173.240	6.971
SC	CRI	UGT 08	BPRA	Nova Veneza	4211603	2	15	15	10	1,42	14.200	667
SC	CRI	UGT 08	UCOM	Nova Veneza	4211603	2	0,5	0,5	10	1,85	18.500	20.000
SC	TUB	UGT 08	AMX	Orleans	4211702	5	3	3	29	2,11	61.190	9.667
SC	TUB	UGT 08	CQI	Orleans	4211702	6	4	4	25	1,33	33.250	6.250
SC	TUB	UGT 08	PIT	Orleans	4211702	3	1,7	1,2	12	5,61	67.320	10.000
SC	TUB	UGT 08	PSG/NCT	Orleans	4211702	6	6	6	92	2,1	193.200	15.333
SC	TUB	UGT 08	BPRA	Orleans	4211702	15	20	20	160	1,42	227.200	8.000
SC	TUB	UGT 08	LRJ	Orleans	4211702	10	20	20	460	0,64	294.400	23.000
SC	TUB	UGT 08	UCOM	Orleans	4211702	40	37,5	37,5	430	1,85	795.500	11.467
SC	ARA	UGT 08	MRJ	Passo de Torres	4212254	12	25	25	480	0,72	345.600	19.200
GF	FLN	UGT 08	MRJ	Paulo Lopes	4212304	3	4	3,5	50	0,72	36.000	14.286
SC	TUB	UGT 08	AMX	Pedras Grandes	4212403	15	35	35	450	2,11	949.500	12.857
SC	TUB	UGT 08	CQI	Pedras Grandes	4212403	3	5	5	80	1,33	106.400	16.000
SC	TUB	UGT 08	LRJ	Pedras Grandes	4212403	40	20	20	200	0,64	128.000	10.000
SC	TUB	UGT 08	PER	Pedras Grandes	4212403	3	3	3	45	1,84	82.800	15.000
SC	TUB	UGT 08	PSG/NCT	Pedras Grandes	4212403	12	70	70	980	2,1	2.058.000	14.000
SC	TUB	UGT 08	UCOM	Pedras Grandes	4212403	65	125	125	1610	1,85	2.978.500	12.880
SC	TUB	UGT 08	BPRA	Pedras Grandes	4212403	3	15	15	225	1,42	319.500	15.000
SC	TUB	UGT 08	MRJ	Pedras Grandes	4212403	20	18	18	620	0,72	446.400	34.444
SC	TUB	UGT 08	MRG	Pescaria Brava	4212650	1	1	1	50	2,21	110.500	50.000
SC	ARA	UGT 08	MRG	Praia Grande	4213807	1	0,3	0,3	7	2,21	15.470	23.333
SC	ARA	UGT 08	PSG/NCT	Praia Grande	4213807	1	2	1,5	30	2,1	63.000	20.000
SC	ARA	UGT 08	PIT	Praia Grande	4213807	6	4	3	40	5,61	224.400	13.333
SC	ARA	UGT 08	TNG	Praia Grande	4213807	5	2	2	30	0,92	27.600	15.000
SC	ARA	UGT 08	BCAT	Praia Grande	4213807	52	20	20	240	1	240.000	12.000
SC	ARA	UGT 08	BPRA	Praia Grande	4213807	52	380	350	2520	1,42	3.578.400	7.200
SC	ARA	UGT 08	MRJ	Praia Grande	4213807	58	145	145	3335	0,72	2.401.200	23.000
SC	TUB	UGT 08	CQI	Rio Fortuna	4214904	2	1	1	1	1,33	1.330	1.000
SC	TUB	UGT 08	LRJ	Rio Fortuna	4214904	18	17	15	200	0,64	128.000	13.333
SC	TUB	UGT 08	TNG	Rio Fortuna	4214904	23	31	27	312	0,92	287.040	11.556
SC	TUB	UGT 08	BPRA	Rio Fortuna	4214904	3	3,5	3,5	35	1,42	49.700	10.000
SC	TUB	UGT 08	MRJ	Sangão	4215455	1	1	1	12,6	0,72	9.072	12.600
SC	TUB	UGT 08	LRJ	Santa Rosa de Lima	4215604	4	2	1,5	25	0,64	16.000	16.667
SC	TUB	UGT 08	PSG/NCT	Santa Rosa de Lima	4215604	2	2	2	20	2,1	42.000	10.000
SC	TUB	UGT 08	TNG	Santa Rosa de Lima	4215604	6	2	2	20	0,92	18.400	10.000

SC	TUB	UGT 08	AMR	Santa Rosa de Lima	4215604	6	2	2	14	2,22	31.080	7.000
SC	TUB	UGT 08	MRG	Santa Rosa de Lima	4215604	4	1	1	30	2,21	66.300	30.000
SC	TUB	UGT 08	UCOM	Santa Rosa de Lima	4215604	4	1,5	1	15	1,85	27.750	15.000
SC	ARA	UGT 08	MRG	Santa Rosa do Sul	4215653	1	0,5	0,5	18	2,21	39.780	36.000
SC	ARA	UGT 08	MRJ	Santa Rosa do Sul	4215653	88	220	220	4180	0,72	3.009.600	19.000
SC	ARA	UGT 08	PIT	Santa Rosa do Sul	4215653	7	4,5	4,5	112	5,61	628.320	24.889
SC	ARA	UGT 08	BCAT	Santa Rosa do Sul	4215653	170	200	200	4000	1	4.000.000	20.000
SC	ARA	UGT 08	BPRA	Santa Rosa do Sul	4215653	170	950	950	15200	1,42	21.584.000	16.000
SC	ARA	UGT 08	ABX	São João do Sul	4216404	1	0,1	0,1	3	2,06	6.180	30.000
SC	ARA	UGT 08	AMR	São João do Sul	4216404	4	0,5	0,5	3	2,22	6.660	6.000
SC	ARA	UGT 08	CQI	São João do Sul	4216404	2	3,2	3,2	48	1,33	63.840	15.000
SC	ARA	UGT 08	LIM	São João do Sul	4216404	2	0,1	0,1	0,1	0,6	60	-
SC	ARA	UGT 08	LRJ	São João do Sul	4216404	4	2	2	18	0,64	11.520	9.000
SC	ARA	UGT 08	MRG	São João do Sul	4216404	15	21	21	378	2,21	835.380	18.000
SC	ARA	UGT 08	MRJ	São João do Sul	4216404	75	680	680	13872	0,72	9.987.840	20.400
SC	ARA	UGT 08	PIT	São João do Sul	4216404	18	9	8	240	5,61	1.346.400	30.000
SC	ARA	UGT 08	BPRA	São João do Sul	4216404	8	27	20	240	1,42	340.800	12.000
SC	TUB	UGT 08	MLC	São Ludgero	4217006	1	2	1	30	0,34	10.200	30.000
SC	TUB	UGT 08	PIT	São Ludgero	4217006	2	0,4	0,4	0	-	-	-
SC	TUB	UGT 08	PIT	São Martinho	4217105	1	0,5	0,5	0,9	5,61	5.049	1.800
SC	TUB	UGT 08	LRJ	São Martinho	4217105	2	15	15	240	0,64	153.600	16.000
SC	CRI	UGT 08	BCAT	Siderópolis	4217600	26	400	400	10920	1	10.920.000	27.300
SC	CRI	UGT 08	BPRA	Siderópolis	4217600	26	200	200	3360	1,42	4.771.200	16.800
SC	ARA	UGT 08	MLC	Sombrio	4217709	5	30	27	729	0,34	247.860	27.000
SC	ARA	UGT 08	UCOM	Sombrio	4217709	2	1,5	1,5	9,8	1,85	18.130	6.533
SC	ARA	UGT 08	ABX	Sombrio	4217709	2	1	1	20	2,06	41.200	20.000
SC	ARA	UGT 08	AMR	Sombrio	4217709	4	2,5	2,5	19	2,22	42.180	7.600
SC	ARA	UGT 08	MRJ	Sombrio	4217709	214	535	535	9630	0,72	6.933.600	18.000
SC	ARA	UGT 08	PIT	Sombrio	4217709	15	6,5	4,5	90	5,61	504.900	20.000
SC	ARA	UGT 08	BCAT	Sombrio	4217709	63	95	95	1425	1	1.425.000	15.000
SC	ARA	UGT 08	BPRA	Sombrio	4217709	63	355	327	3106	1,42	4.410.520	9.498
SC	ARA	UGT 08	LRJ	Timbé do Sul	4218103	2	1,5	1,5	6	0,64	3.840	4.000
SC	ARA	UGT 08	PIT	Timbé do Sul	4218103	12	15	10	30	5,61	168.300	3.000
SC	ARA	UGT 08	BCAT	Timbé do Sul	4218103	20	40	40	720	1	720.000	18.000
SC	ARA	UGT 08	BPRA	Timbé do Sul	4218103	20	160	160	2560	1,42	3.635.200	16.000
SC	CRI	UGT 08	BCAT	Treviso	4218350	5	5,5	5,5	110	1	110.000	20.000
SC	CRI	UGT 08	BPRA	Treviso	4218350	5	28	25	300	1,42	426.000	12.000
SC	TUB	UGT 08	MRJ	Treze de Maio	4218400	5	12	12	250	0,72	180.000	20.833
SC	TUB	UGT 08	UMSA	Treze de Maio	4218400	5	10	10	170	1	170.000	17.000
SC	TUB	UGT 08	BPRA	Treze de Maio	4218400	5	30	23	150	1,42	213.000	6.522
SC	TUB	UGT 08	ABX	Tubarão	4218707	1	0,5	0,5	5	2,06	10.300	10.000
SC	TUB	UGT 08	LRJ	Tubarão	4218707	4	2	2	30	0,64	19.200	15.000

SC	TUB	UGT 08	PIT	Tubarão	4218707	2	0,3	0,3	1,3	5,61	7.293	4.333
SC	TUB	UGT 08	TNG	Tubarão	4218707	5	1	1	20	0,92	18.400	20.000
SC	TUB	UGT 08	BPRA	Tubarão	4218707	8	4	4	32	1,42	45.440	8.000
SC	TUB	UGT 08	GAB	Tubarão	4218707	2	3,5	1,5	50	0,48	24.000	33.333
SC	TUB	UGT 08	MRJ	Tubarão	4218707	5	3	3	80	0,72	57.600	26.667
SC	TUB	UGT 08	UCOM	Tubarão	4218707	3	2,5	2,5	5	1,85	9.250	2.000
SC	ARA	UGT 08	MRJ	Turvo	4218806	15	12	12	240	0,72	172.800	20.000
SC	ARA	UGT 08	BCAT	Turvo	4218806	13	50	50	900	1	900.000	18.000
SC	ARA	UGT 08	BPRA	Turvo	4218806	13	150	150	1500	1,42	2.130.000	10.000
SC	ARA	UGT 08	PIT	Turvo	4218806	8	6	4,5	45	5,61	252.450	10.000
SC	CRI	UGT 08	CQI	Urussanga	4219002	1	1	1	7	1,33	9.310	7.000
SC	CRI	UGT 08	PIT	Urussanga	4219002	1	0,5	0,5	0,9	5,61	5.049	1.800
SC	CRI	UGT 08	BCAT	Urussanga	4219002	18	9	7	70	1	70.000	10.000
SC	CRI	UGT 08	BPRA	Urussanga	4219002	18	43	42	330	1,42	468.600	7.857
SC	CRI	UGT 08	AMX	Urussanga	4219002	13	46	46	414	2,11	873.540	9.000
SC	CRI	UGT 08	FIG	Urussanga	4219002	1	0,5	0,5	3,5	3,43	12.005	7.000
SC	CRI	UGT 08	MRJ	Urussanga	4219002	3	3	3	45	0,72	32.400	15.000
SC	CRI	UGT 08	PSG/NCT	Urussanga	4219002	14	51	51	600	2,1	1.260.000	11.765
SC	CRI	UGT 08	UCOM	Urussanga	4219002	30	42	40	405	1,85	749.250	10.125
SC	CRI	UGT 08	UVIN	Urussanga	4219002	30	1	1	10	1,48	14.800	10.000
							11.403	11.258	200.663		215.275.330	

MSR (sigla)	MRG (sigla)	UGT (sigla)	Fruta (sigla)	Município (nome)	Código municipal (número)	No. Produtores (unit.)	Área total (ha)	Área colhida (ha)	Produção (t)	Preço regra (R\$/kg)	VBP (R\$)	Produtividade média (kg/ha)
OC	CHP	UGT 09	MLC	Águas de Chapecó	4200507	12	16	16	288	0,88	253.440	18.000
OC	CHP	UGT 09	BPRA	Águas de Chapecó	4200507	6	3	3	45	1,31	58.950	15.000
OC	CHP	UGT 09	FIG	Águas de Chapecó	4200507	2	0,4	0,4	2,8	3,36	9.408	7.000
OC	CHP	UGT 09	LRJ	Águas de Chapecó	4200507	18	18	18	300	0,46	138.000	16.667
OC	CHP	UGT 09	MRG	Águas de Chapecó	4200507	5	1,2	1,2	30	1,76	52.800	25.000
OC	CHP	UGT 09	UCOM	Águas de Chapecó	4200507	9	7	7	84	1,91	160.440	12.000
OC	SMO	UGT 09	ABX	Anchieta	4200804	3	0,3	0,3	0,6	2,5	1.500	2.000
OC	SMO	UGT 09	BCAT	Anchieta	4200804	28	5	5	8	0,81	6.480	1.600
OC	SMO	UGT 09	BPRA	Anchieta	4200804	28	7	7	10	1,31	13.100	1.429
OC	SMO	UGT 09	MRG	Anchieta	4200804	5	1,2	1,2	4,5	1,76	7.920	3.750
OC	SMO	UGT 09	NOZ	Anchieta	4200804	6	2	1,5	3,6	11,74	42.264	2.400
OC	SMO	UGT 09	PSG/NCT	Anchieta	4200804	10	1	1	3,5	1,18	4.130	3.500
OC	SMO	UGT 09	TNG	Anchieta	4200804	5	2	2	8	0,89	7.120	4.000
OC	SMO	UGT 09	UCOM	Anchieta	4200804	18	3	3	15	1,91	28.650	5.000
OC	SMO	UGT 09	LRJ	Anchieta	4200804	10	4,5	4,5	35	0,46	16.100	7.778
OC	SMO	UGT 09	MLC	Bandeirante	4202081	1	2	2	30	0,88	26.400	15.000
OC	SMO	UGT 09	TNG	Bandeirante	4202081	2	5,5	5,5	90	0,89	80.100	16.364
OC	SMO	UGT 09	MRG	Bandeirante	4202081	6	1,1	1,1	40	1,76	70.400	36.364
OC	SMO	UGT 09	UCOM	Bandeirante	4202081	6	10	10	40	1,91	76.400	4.000
OC	SMO	UGT 09	PSG/NCT	BeLIMnte	4202156	1	2	2	10	1,18	11.800	5.000
OC	SMO	UGT 09	UCOM	BeLIMnte	4202156	8	7	7	40	1,91	76.400	5.714
OC	CHP	UGT 09	FIG	Bom Jesus do Oeste	4202578	1	0,1	0,1	0,5	3,36	1.680	5.000
OC	CHP	UGT 09	LRJ	Bom Jesus do Oeste	4202578	1	0,1	0,1	2,5	0,46	1.150	25.000
OC	CHP	UGT 09	MRJ	Bom Jesus do Oeste	4202578	1	0,1	0,1	0,3	0,75	225	3.000
OC	CHP	UGT 09	PSG/NCT	Bom Jesus do Oeste	4202578	1	0,3	0,3	0,9	1,18	1.062	3.000
OC	CHP	UGT 09	MLC	Bom Jesus do Oeste	4202578	3	10	10	350	0,88	308.000	35.000
OC	CHP	UGT 09	BPRA	Bom Jesus do Oeste	4202578	1	0,1	0,1	0,2	1,31	262	2.000
OC	CHP	UGT 09	UCOM	Bom Jesus do Oeste	4202578	3	3	2	15	1,91	28.650	7.500
OC	CHP	UGT 09	MLC	Caibi	4203105	6	8	8	160	0,88	140.800	20.000
OC	CHP	UGT 09	MRG	Caibi	4203105	2	0,2	0,2	5	1,76	8.800	25.000
OC	CHP	UGT 09	NOZ	Caibi	4203105	6	7	7	0	-	-	-
OC	CHP	UGT 09	LRJ	Caibi	4203105	3	5	5	50	0,46	23.000	10.000
OC	CHP	UGT 09	UCOM	Caibi	4203105	30	10	10	80	1,91	152.800	8.000
OC	CHP	UGT 09	AMX	Cunha Porã	4204707	1	0,4	0,3	7	1,65	11.550	23.333
OC	CHP	UGT 09	PSG/NCT	Cunha Porã	4204707	1	0,3	0,3	2,5	1,18	2.950	8.333
OC	CHP	UGT 09	BPRA	Cunha Porã	4204707	2	0,3	0,3	6	1,31	7.860	20.000
OC	CHP	UGT 09	MOUT	Cunha Porã	4204707	1	0,1	0,1	0	-	-	-
OC	CHP	UGT 09	NOZ	Cunha Porã	4204707	1	0,5	0,5	0	-	-	-
OC	CHP	UGT 09	LRJ	Cunha Porã	4204707	5	3	3	20	0,46	9.200	6.667
OC	CHP	UGT 09	UCOM	Cunha Porã	4204707	10	6,8	6,8	50	1,91	95.500	7.353

OC	SMO	UGT 09	AMX	Descanso	4204905	3	1,5	1,5	8	1,65	13.200	5.333
OC	SMO	UGT 09	LRJ	Descanso	4204905	2	12	12	240	0,46	110.400	20.000
OC	SMO	UGT 09	MRG	Descanso	4204905	2	0,2	0,2	1	1,76	1.760	5.000
OC	SMO	UGT 09	PSG/NCT	Descanso	4204905	10	30	30	403	1,18	475.540	13.433
OC	SMO	UGT 09	TNG	Descanso	4204905	2	2	2	20	0,89	17.800	10.000
OC	SMO	UGT 09	NOZ	Descanso	4204905	2	4,5	4,5	0		-	-
OC	SMO	UGT 09	UCOM	Descanso	4204905	20	40	40	600	1,91	1.146.000	15.000
OC	SMO	UGT 09	LIM	Dionísio Cerqueira	4205001	1	1	1	6	0,6	3.600	6.000
OC	SMO	UGT 09	LRJ	Dionísio Cerqueira	4205001	3	3	3	60	0,46	27.600	20.000
OC	SMO	UGT 09	BPRA	Dionísio Cerqueira	4205001	1	0,1	0,1	1	1,31	1.310	10.000
OC	SMO	UGT 09	UCOM	Dionísio Cerqueira	4205001	18	12	12	120	1,91	229.200	10.000
OC	CHP	UGT 09	TNG	Flor do Sertão	4205357	1	2,5	2,5	10	0,89	8.900	4.000
OC	CHP	UGT 09	LIM	Flor do Sertão	4205357	1	0,5	0,5	0		-	-
OC	CHP	UGT 09	NOZ	Flor do Sertão	4205357	7	5	5	0		-	-
OC	CHP	UGT 09	LRJ	Flor do Sertão	4205357	10	15	15	150	0,46	69.000	10.000
OC	CHP	UGT 09	UCOM	Flor do Sertão	4205357	3	4,9	2	11	1,91	21.010	5.500
OC	SMO	UGT 09	MLC	Guaraciaba	4206405	1	1	1	15	0,88	13.200	15.000
OC	SMO	UGT 09	TNG	Guaraciaba	4206405	1	5	5	120	0,89	106.800	24.000
OC	SMO	UGT 09	LRJ	Guaraciaba	4206405	2	8	8	297	0,46	136.620	37.125
OC	SMO	UGT 09	MRG	Guaraciaba	4206405	2	0,1	0,1	6,2	1,76	10.912	62.000
OC	SMO	UGT 09	BCAT	Guaraciaba	4206405	2	2	2	10	0,81	8.100	5.000
OC	SMO	UGT 09	UCOM	Guaraciaba	4206405	5	7	7	35	1,91	66.850	5.000
OC	SMO	UGT 09	BPRA	Guaraciaba	4206405	2	4	2	10	1,31	13.100	5.000
OC	SMO	UGT 09	FIG	Guaraciaba	4206405	2	0,2	0,2	0,6	3,36	2.016	3.000
OC	SMO	UGT 09	LRJ	Guarujá do Sul	4206603	1	0,1	0,1	1	0,46	460	10.000
OC	SMO	UGT 09	MRG	Guarujá do Sul	4206603	2	0,5	0,5	0		-	-
OC	SMO	UGT 09	MRG	Iporã do Oeste	4207650	2	0,3	0,3	3	1,76	5.280	10.000
OC	SMO	UGT 09	UCOM	Iporã do Oeste	4207650	12	5	5	5	1,91	9.550	1.000
OC	SMO	UGT 09	LRJ	Iporã do Oeste	4207650	5	2	2	40	0,46	18.400	20.000
OC	SMO	UGT 09	TNG	Iporã do Oeste	4207650	2	1	1	10	0,89	8.900	10.000
OC	CHP	UGT 09	AMX	Iraceminha	4207759	1	0,2	0,2	3	1,65	4.950	15.000
OC	CHP	UGT 09	ABX	Iraceminha	4207759	4	6	3,5	75	2,5	187.500	21.429
OC	CHP	UGT 09	MLC	Iraceminha	4207759	7	7	7	140	0,88	123.200	20.000
OC	CHP	UGT 09	MRG	Iraceminha	4207759	2	0,1	0,1	4	1,76	7.040	40.000
OC	CHP	UGT 09	PSG/NCT	Iraceminha	4207759	3	2,5	2	20	1,18	23.600	10.000
OC	CHP	UGT 09	LRJ	Iraceminha	4207759	4	6	6	120	0,46	55.200	20.000
OC	CHP	UGT 09	MRJ	Iraceminha	4207759	1	0,3	0,3	6	0,75	4.500	20.000
OC	CHP	UGT 09	UCOM	Iraceminha	4207759	0	73	68	750	1,91	1.432.500	11.029
OC	SMO	UGT 09	TNG	Itapiranga	4208401	1	1	1	6	0,89	5.340	6.000
OC	SMO	UGT 09	MLC	Itapiranga	4208401	5	5	5	150	0,88	132.000	30.000
OC	SMO	UGT 09	PSG/NCT	Itapiranga	4208401	3	3	2,5	17	1,18	20.060	6.800
OC	SMO	UGT 09	FIG	Itapiranga	4208401	3	2	2	14	3,36	47.040	7.000

OC	SMO	UGT 09	LRJ	Itapiranga	4208401	5	9	9	100	0,46	46.000	11.111
OC	SMO	UGT 09	MRG	Itapiranga	4208401	2	1	1	10	1,76	17.600	10.000
OC	SMO	UGT 09	UCOM	Itapiranga	4208401	9	7	7	60	1,91	114.600	8.571
OC	CHP	UGT 09	FIG	Maravilha	4210506	1	0,5	0,5	5	3,36	16.800	10.000
OC	CHP	UGT 09	MRG	Maravilha	4210506	1	0,8	0,8	15	1,76	26.400	18.750
OC	CHP	UGT 09	MLC	Maravilha	4210506	3	5	5	75	0,88	66.000	15.000
OC	CHP	UGT 09	UCOM	Maravilha	4210506	3	5	2,5	20	1,91	38.200	8.000
OC	CHP	UGT 09	LRJ	Modelo	4210902	20	13	13	180	0,46	82.800	13.846
OC	CHP	UGT 09	UCOM	Modelo	4210902	2	8	8	65	1,91	124.150	8.125
OC	SMO	UGT 09	AMX	Mondaí	4211009	1	0,5	0,5	5	1,65	8.250	10.000
OC	SMO	UGT 09	FIG	Mondaí	4211009	1	0,1	0,1	0,5	3,36	1.680	5.000
OC	SMO	UGT 09	MRG	Mondaí	4211009	1	0,1	0,1	3,5	1,76	6.160	35.000
OC	SMO	UGT 09	PSG/NCT	Mondaí	4211009	1	0,5	0,5	10	1,18	11.800	20.000
OC	SMO	UGT 09	TNG	Mondaí	4211009	1	1,5	1,5	18	0,89	16.020	12.000
OC	SMO	UGT 09	MLC	Mondaí	4211009	2	1	1	20	0,88	17.600	20.000
OC	SMO	UGT 09	BCAT	Mondaí	4211009	1	1	1	10	0,81	8.100	10.000
OC	SMO	UGT 09	UCOM	Mondaí	4211009	17	1,8	1,8	25	1,91	47.750	13.889
OC	SMO	UGT 09	BPRA	Mondaí	4211009	1	2	2	20	1,31	26.200	10.000
OC	SMO	UGT 09	LRJ	Mondaí	4211009	7	20	19	252	0,46	115.920	13.263
OC	SMO	UGT 09	FIG	Palma Sola	4212007	1	0,5	0,5	7	3,36	23.520	14.000
OC	SMO	UGT 09	MRJ	Palma Sola	4212007	1	0,5	0,5	7	0,75	5.250	14.000
OC	SMO	UGT 09	NOZ	Palma Sola	4212007	1	1	1	1,3	11,74	15.262	1.300
OC	SMO	UGT 09	MRG	Palma Sola	4212007	4	0,5	0,5	1,5	1,76	2.640	3.000
OC	SMO	UGT 09	PSG/NCT	Palma Sola	4212007	2	1,5	1,5	12	1,18	14.160	8.000
OC	SMO	UGT 09	LRJ	Palma Sola	4212007	8	10	10	200	0,46	92.000	20.000
OC	SMO	UGT 09	UCOM	Palma Sola	4212007	6	5	5	18	1,91	34.380	3.600
OC	CHP	UGT 09	MLC	Palmitos	4212106	3	3	3	20	0,88	17.600	6.667
OC	CHP	UGT 09	MRG	Palmitos	4212106	2	0,1	0,1	1,5	1,76	2.640	15.000
OC	CHP	UGT 09	BPRA	Palmitos	4212106	1	1	1	8	1,31	10.480	8.000
OC	CHP	UGT 09	FIG	Palmitos	4212106	12	2	2	3	3,36	10.080	1.500
OC	CHP	UGT 09	LRJ	Palmitos	4212106	30	35	35	800	0,46	368.000	22.857
OC	CHP	UGT 09	NOZ	Palmitos	4212106	15	12	8	6	11,74	70.440	750
OC	CHP	UGT 09	UCOM	Palmitos	4212106	14	36	36	420	1,91	802.200	11.667
OC	SMO	UGT 09	TNG	Paraíso	4212239	1	2	2	11	0,89	9.790	5.500
OC	SMO	UGT 09	MLC	Paraíso	4212239	2	10	10	200	0,88	176.000	20.000
OC	SMO	UGT 09	LRJ	Paraíso	4212239	7	7	6	70	0,46	32.200	11.667
OC	SMO	UGT 09	UCOM	Paraíso	4212239	10	17	16	130	1,91	248.300	8.125
OC	CHP	UGT 09	BPRA	Pinhalzinho	4212908	1	0,5	0,5	15	1,31	19.650	30.000
OC	CHP	UGT 09	NOZ	Pinhalzinho	4212908	2	1,4	1,4	0		-	-
OC	CHP	UGT 09	LRJ	Pinhalzinho	4212908	7	6	6	100	0,46	46.000	16.667
OC	CHP	UGT 09	MRG	Pinhalzinho	4212908	1	0,1	0,1	0,9	1,76	1.584	9.000
OC	CHP	UGT 09	UCOM	Pinhalzinho	4212908	13	12,8	12,8	97,5	1,91	186.225	7.617

OC	SMO	UGT 09	LRJ	Riqueza	4215075	13	14,5	14	420	0,46	193.200	30.000
OC	SMO	UGT 09	MLC	Riqueza	4215075	3	2	2	50	0,88	44.000	25.000
OC	SMO	UGT 09	UCOM	Riqueza	4215075	6	6	6	60	1,91	114.600	10.000
OC	SMO	UGT 09	MRG	Romelândia	4215208	1	0,1	0,1	1	1,76	1.760	10.000
OC	SMO	UGT 09	MLC	Romelândia	4215208	2	3	3	60	0,88	52.800	20.000
OC	SMO	UGT 09	LRJ	Romelândia	4215208	9	6	6	90	0,46	41.400	15.000
OC	SMO	UGT 09	UCOM	Romelândia	4215208	10	8	8	80	1,91	152.800	10.000
OC	SMO	UGT 09	LRJ	Santa Helena	4215554	3	1,5	1,5	15	0,46	6.900	10.000
OC	SMO	UGT 09	UCOM	Santa Helena	4215554	8	3	3	30	1,91	57.300	10.000
OC	CHP	UGT 09	MRG	Santa Terezinha do Progr	4215687	1	0,1	0,1	0,5	1,76	880	-
OC	CHP	UGT 09	LRJ	Santa Terezinha do Progr	4215687	9	8	5	20	0,46	9.200	4.000
OC	CHP	UGT 09	UCOM	Santa Terezinha do Progr	4215687	4	10,1	10,1	60	1,91	114.600	5.941
OC	CHP	UGT 09	MLC	São Carlos	4216008	2	1	1	10	0,88	8.800	10.000
OC	CHP	UGT 09	MRG	São Carlos	4216008	3	0,1	0,1	1,1	1,76	1.936	11.000
OC	CHP	UGT 09	MRJ	São Carlos	4216008	3	0,7	0,3	1	0,75	750	3.333
OC	CHP	UGT 09	BPRA	São Carlos	4216008	2	0,3	0,3	3,5	1,31	4.585	11.667
OC	CHP	UGT 09	LRJ	São Carlos	4216008	15	25	25	1024	0,46	471.040	40.960
OC	SMO	UGT 09	FIG	São João do Oeste	4216255	1	0,3	0,3	1	3,36	3.360	3.333
OC	SMO	UGT 09	LRJ	São João do Oeste	4216255	1	0,5	0,5	5	0,46	2.300	10.000
OC	SMO	UGT 09	NOZ	São João do Oeste	4216255	1	2	2	0	-	-	-
OC	SMO	UGT 09	CQI	São José do Cedro	4216701	1	1,3	1,2	32,5	1,71	55.575	27.083
OC	SMO	UGT 09	LRJ	São José do Cedro	4216701	15	15	15	225	0,46	103.500	15.000
OC	SMO	UGT 09	NOZ	São José do Cedro	4216701	8	6	4	10	11,74	117.400	2.500
OC	SMO	UGT 09	PSG/NCT	São José do Cedro	4216701	5	5	5	50	1,18	59.000	10.000
OC	SMO	UGT 09	TNG	São José do Cedro	4216701	5	2	2	40	0,89	35.600	20.000
OC	SMO	UGT 09	UCOM	São José do Cedro	4216701	30	10	10	150	1,91	286.500	15.000
OC	CHP	UGT 09	MRG	São Miguel da Boa Vista	4217154	1	0,1	0,1	1	1,76	1.760	10.000
OC	CHP	UGT 09	MLC	São Miguel da Boa Vista	4217154	2	1	1	20	0,88	17.600	20.000
OC	CHP	UGT 09	UCOM	São Miguel da Boa Vista	4217154	6	2	2	20	1,91	38.200	10.000
OC	SMO	UGT 09	FIG	São Miguel do Oeste	4217204	1	0,1	0,1	0,2	3,36	672	2.000
OC	SMO	UGT 09	PSG/NCT	São Miguel do Oeste	4217204	1	3	3	20	1,18	23.600	6.667
OC	SMO	UGT 09	TNG	São Miguel do Oeste	4217204	1	0,5	0,5	9,5	0,89	8.455	19.000
OC	SMO	UGT 09	LRJ	São Miguel do Oeste	4217204	4	3,8	3,8	95	0,46	43.700	25.000
OC	SMO	UGT 09	MLC	São Miguel do Oeste	4217204	2	4	4	100	0,88	88.000	25.000
OC	SMO	UGT 09	BCAT	São Miguel do Oeste	4217204	1	0,5	0,5	3	0,81	2.430	6.000
OC	SMO	UGT 09	BPRA	São Miguel do Oeste	4217204	1	0,5	0,5	3	1,31	3.930	6.000
OC	SMO	UGT 09	MRG	São Miguel do Oeste	4217204	3	0,1	0,1	0,5	1,76	880	-
OC	SMO	UGT 09	UCOM	São Miguel do Oeste	4217204	3	2,3	2	10	1,91	19.100	5.000
OC	CHP	UGT 09	LIM	Saudades	4217303	1	0,2	0,2	3	0,6	1.800	15.000
OC	CHP	UGT 09	MLC	Saudades	4217303	1	2,3	2,3	60	0,88	52.800	26.087
OC	CHP	UGT 09	TNG	Saudades	4217303	1	5	5	50	0,89	44.500	10.000
OC	CHP	UGT 09	LRJ	Saudades	4217303	4	3	3	60	0,46	27.600	20.000

OC	CHP	UGT 09	PSG/NCT	Saudades	4217303	2	0,4	0,4	4	1,18	4.720	10.000
OC	CHP	UGT 09	UCOM	Saudades	4217303	1	0,5	0,5	10	1,91	19.100	20.000
OC	CHP	UGT 09	BPRA	Saudades	4217303	2	1	1	8	1,31	10.480	8.000
OC	CHP	UGT 09	LRJ	Serra Alta	4217550	1	1,7	1,5	30	0,46	13.800	20.000
OC	CHP	UGT 09	BPRA	Serra Alta	4217550	1	0,3	0,3	2	1,31	2.620	6.667
OC	CHP	UGT 09	NOZ	Serra Alta	4217550	2	9,6	9,6	0		-	-
OC	CHP	UGT 09	UCOM	Serra Alta	4217550	1	5	5	60	1,91	114.600	12.000
OC	CHP	UGT 09	LRJ	Sul Brasil	4217758	1	0,5	0,5	5	0,46	2.300	10.000
OC	CHP	UGT 09	PSG/NCT	Sul Brasil	4217758	1	1	1	5	1,18	5.900	5.000
OC	CHP	UGT 09	MLC	Sul Brasil	4217758	2	6,3	6,3	220	0,88	193.600	34.921
OC	CHP	UGT 09	MRG	Sul Brasil	4217758	2	0,1	0,1	1,8	1,76	3.168	-
OC	CHP	UGT 09	FIG	Sul Brasil	4217758	1	0,1	0,1	0,3	3,36	1.008	-
OC	CHP	UGT 09	MRG	Tigrinhos	4217956	1	0,1	0,1	3,5	1,76	6.160	35.000
OC	CHP	UGT 09	MLC	Tigrinhos	4217956	2	1	1	20	0,88	17.600	20.000
OC	CHP	UGT 09	UCOM	Tigrinhos	4217956	6	4	4	55	1,91	105.050	13.750
OC	SMO	UGT 09	TNG	Tunápolis	4218756	1	0,3	0,3	0,2	0,89	178	667
OC	SMO	UGT 09	LRJ	Tunápolis	4218756	2	1	1	10	0,46	4.600	10.000
OC	SMO	UGT 09	MLC	Tunápolis	4218756	2	3	3	30	0,88	26.400	10.000
OC	SMO	UGT 09	MRG	Tunápolis	4218756	3	1	1	30	1,76	52.800	30.000
OC	SMO	UGT 09	UCOM	Tunápolis	4218756	5	8	8	60	1,91	114.600	7.500
							879	848	11.799		12.497.657	

MSR	MRG	UGT	Fruta	Município	Código municipal	No. Produtores	Área total	Área colhida	Produção	Preço regra	VBP	Produtividade média
(sigla)	(sigla)	(sigla)	(sigla)	(nome)	(número)	(unit.)	(ha)	(ha)	(t)	(R\$/kg)	(R\$)	(kg/ha)
OC	JCB	UGT 10	MLC	Arroio Trinta	4201604	1	0,7	0,7	15	0,5	7.500	21.429
OC	JCB	UGT 10	AMX	Arroio Trinta	4201604	3	2	1	15	1,45	21.750	15.000
OC	JCB	UGT 10	CQI	Arroio Trinta	4201604	7	8	6	130	1,6	208.000	21.667
OC	JCB	UGT 10	NOZ	Arroio Trinta	4201604	2	3	2	0,2	12,64	2.528	100
OC	JCB	UGT 10	PER	Arroio Trinta	4201604	3	3	2,5	2	2,32	4.640	800
OC	JCB	UGT 10	PSG/NCT	Arroio Trinta	4201604	8	10	10	145	0,99	143.550	14.500
OC	JCB	UGT 10	UCOM	Arroio Trinta	4201604	10	7,5	7	65	1,2	78.000	9.286
OC	JCB	UGT 10	UMSA	Arroio Trinta	4201604	10	0,1	0,1	0		-	-
OC	JCB	UGT 10	AMX	Caçador	4203006	16	19	19	304	1,45	440.800	16.000
OC	JCB	UGT 10	CQI	Caçador	4203006	5	4	4	10	1,6	16.000	2.500
OC	JCB	UGT 10	MLC	Caçador	4203006	5	18	18	28,5	0,5	14.250	1.583
OC	JCB	UGT 10	PER	Caçador	4203006	4	5	5	92,5	2,32	214.600	18.500
OC	JCB	UGT 10	PSG/NCT	Caçador	4203006	22	29	29	464	0,99	459.360	16.000
OC	JCB	UGT 10	MFUJI	Caçador	4203006	61	25	25	737,5	0,81	597.375	29.500
OC	JCB	UGT 10	MGALA	Caçador	4203006	61	25	25	737,5	0,75	553.125	29.500
OC	JCB	UGT 10	MOU	Caçador	4203006	61	13	9	210,5	1,29	271.545	23.389
OC	JCB	UGT 10	FIG	Caçador	4203006	12	5	5	30	3,9	117.000	6.000
OC	JCB	UGT 10	MRG	Caçador	4203006	10	6	6	100	1,49	149.000	16.667
OC	JCB	UGT 10	UCOM	Caçador	4203006	210	364	350	5250	1,2	6.300.000	15.000
OC	JCB	UGT 10	UCOM	CaLIMn	4203154	3	1,5	1	20	1,2	24.000	20.000
SR	CTB	UGT 10	AMR	Curitibanos	4204806	1	0,5	0,5	5,2	2,65	13.780	10.400
SR	CTB	UGT 10	MLC	Curitibanos	4204806	2	10,3	10,3	416,5	0,5	208.250	40.437
SR	CTB	UGT 10	MRG	Curitibanos	4204806	3	0,2	0,2	7,2	1,49	10.728	36.000
SR	CTB	UGT 10	MTL	Curitibanos	4204806	2	1,5	1,5	4,1	13,33	54.653	2.733
SR	CTB	UGT 10	AMX	Curitibanos	4204806	1	1,5	1,5	0		-	-
SR	CTB	UGT 10	UMSA	Curitibanos	4204806	42	1,5	1,5	0		-	-
SR	CTB	UGT 10	PER	Curitibanos	4204806	1	20,7	7,5	245,4	2,32	569.328	32.720
SR	CTB	UGT 10	UCOM	Curitibanos	4204806	42	18	9,3	72	1,2	86.400	7.742
SR	CTB	UGT 10	UVIN	Curitibanos	4204806	42	0,5	0,5	3,5	2,81	9.835	7.000
OC	JCB	UGT 10	AMX	Fraiburgo	4205506	48	216,8	202,5	4429,6	1,45	6.422.920	21.875
OC	JCB	UGT 10	CQI	Fraiburgo	4205506	6	20	18,5	242,3	1,6	387.680	13.097
OC	JCB	UGT 10	MRG	Fraiburgo	4205506	8	4,5	4,5	284,5	1,49	423.905	63.222
OC	JCB	UGT 10	NOZ	Fraiburgo	4205506	4	1,5	1	0,7	12,64	8.848	700
OC	JCB	UGT 10	PER	Fraiburgo	4205506	4	6	6	85,1	2,32	197.432	14.183
OC	JCB	UGT 10	PSG/NCT	Fraiburgo	4205506	63	278	255	5558,3	0,99	5.502.717	21.797
OC	JCB	UGT 10	QVI	Fraiburgo	4205506	6	25,5	18	289,5	2,06	596.370	16.083
OC	JCB	UGT 10	MFUJI	Fraiburgo	4205506	41	356,8	356,8	14743,5	0,81	11.942.235	41.321
OC	JCB	UGT 10	MGALA	Fraiburgo	4205506	41	1004,9	1004,9	38030,2	0,75	28.522.650	37.845
OC	JCB	UGT 10	MOU	Fraiburgo	4205506	41	139,6	139,6	2818,9	1,29	3.636.381	20.193
OC	JCB	UGT 10	UCOM	Fraiburgo	4205506	10	16,1	16,1	303,3	1,2	363.960	18.839

SR	CTB	UGT 10	AMX	Frei Rogério	4205555	2	4,4	2,4	30	1,45	43.500	12.500
SR	CTB	UGT 10	MRG	Frei Rogério	4205555	4	0,4	0,3	14,7	1,49	21.903	49.000
SR	CTB	UGT 10	PER	Frei Rogério	4205555	4	4,9	4,9	118,5	2,32	274.920	24.184
SR	CTB	UGT 10	PSG/NCT	Frei Rogério	4205555	2	4,2	4,2	60	0,99	59.400	14.286
SR	CTB	UGT 10	MFUJI	Frei Rogério	4205555	1	1	1	20	0,81	16.200	20.000
SR	CTB	UGT 10	MGALA	Frei Rogério	4205555	1	1,5	1,5	15	0,75	11.250	10.000
SR	CTB	UGT 10	UCOM	Frei Rogério	4205555	3	3	1,2	7,2	1,2	8.640	6.000
OC	JCB	UGT 10	AMX	Iomerê	4207577	1	0,5	0,5	7	1,45	10.150	14.000
OC	JCB	UGT 10	FIG	Iomerê	4207577	2	0,5	0,5	4	3,9	15.600	8.000
OC	JCB	UGT 10	PSG/NCT	Iomerê	4207577	4	2,5	2,5	30	0,99	29.700	12.000
OC	JCB	UGT 10	UCOM	Iomerê	4207577	2	22	20	400	1,2	480.000	20.000
OC	JCB	UGT 10	QVI	Lebon Régis	4209706	1	20	20	340	2,06	700.400	17.000
OC	JCB	UGT 10	MLC	Lebon Régis	4209706	10	7	7	210	0,5	105.000	30.000
OC	JCB	UGT 10	MRG	Lebon Régis	4209706	30	15	15	150	1,49	223.500	10.000
OC	JCB	UGT 10	AMX	Lebon Régis	4209706	1	1,5	1,5	0	-	-	-
OC	JCB	UGT 10	MFUJI	Lebon Régis	4209706	2	208	208	8528	0,81	6.907.680	41.000
OC	JCB	UGT 10	MGALA	Lebon Régis	4209706	2	313	313	12520	0,75	9.390.000	40.000
OC	JCB	UGT 10	UMSA	Macieira	4210050	2	0,1	0,1	1	2,3	2.300	10.000
OC	JCB	UGT 10	MRG	Macieira	4210050	1	0,3	0,3	15	1,49	22.350	50.000
OC	JCB	UGT 10	MFUJI	Macieira	4210050	1	1	1	10	0,81	8.100	10.000
OC	JCB	UGT 10	MGALA	Macieira	4210050	1	1,4	1,4	32	0,75	24.000	22.857
OC	JCB	UGT 10	MOUT	Macieira	4210050	1	0,8	0,8	2	1,29	2.580	2.500
OC	JCB	UGT 10	UCOM	Macieira	4210050	3	1,9	1,9	15	1,2	18.000	7.895
OC	JCB	UGT 10	AMX	Matos Costa	4210704	2	1,3	1,3	3	1,45	4.350	2.308
OC	JCB	UGT 10	NOZ	Matos Costa	4210704	1	4,5	4,5	0	-	-	-
OC	JCB	UGT 10	AMR	Matos Costa	4210704	3	1,5	1,5	5	2,65	13.250	3.333
OC	JCB	UGT 10	FIG	Matos Costa	4210704	1	0,2	0,2	0,5	3,9	1.950	2.500
OC	JCB	UGT 10	MRG	Matos Costa	4210704	20	4,5	4,5	133	1,49	198.170	29.556
OC	JCB	UGT 10	PSG/NCT	Matos Costa	4210704	2	0,2	0,2	1	0,99	990	5.000
OC	JCB	UGT 10	UCOM	Matos Costa	4210704	5	5	5	12	1,2	14.400	2.400
OC	JCB	UGT 10	AMX	Pinheiro Preto	4213005	17	33	31	372	1,45	539.400	12.000
OC	JCB	UGT 10	MRG	Pinheiro Preto	4213005	5	6	6	150	1,49	223.500	25.000
OC	JCB	UGT 10	PSG/NCT	Pinheiro Preto	4213005	51	185	180	3060	0,99	3.029.400	17.000
OC	JCB	UGT 10	UMSA	Pinheiro Preto	4213005	75	1,2	1,2	25	2,3	57.500	20.833
OC	JCB	UGT 10	TNG	Pinheiro Preto	4213005	1	0,8	0,8	0	-	-	-
OC	JCB	UGT 10	AMR	Pinheiro Preto	4213005	1	0,3	0,3	2	2,65	5.300	6.667
OC	JCB	UGT 10	UCOM	Pinheiro Preto	4213005	75	300	290	5220	1,2	6.264.000	18.000
OC	JCB	UGT 10	AMX	Rio das Antas	4214409	16	40	35	875	1,45	1.268.750	25.000
OC	JCB	UGT 10	CQI	Rio das Antas	4214409	2	26	26	910	1,6	1.456.000	35.000
OC	JCB	UGT 10	PSG/NCT	Rio das Antas	4214409	30	50	50	900	0,99	891.000	18.000
OC	JCB	UGT 10	MFUJI	Rio das Antas	4214409	5	9,2	9,2	442	0,81	358.020	48.043
OC	JCB	UGT 10	MGALA	Rio das Antas	4214409	5	116	116	4460	0,75	3.345.000	38.448

OC	JCB	UGT 10	MOUT	Rio das Antas	4214409	5	13,8	13,8	470	1,29	606.300	34.058
OC	JCB	UGT 10	NOZ	Rio das Antas	4214409	1	1	1	0		-	-
OC	JCB	UGT 10	MRG	Rio das Antas	4214409	5	1	1	10	1,49	14.900	10.000
OC	JCB	UGT 10	UCOM	Rio das Antas	4214409	25	50	50	900	1,2	1.080.000	18.000
OC	JCB	UGT 10	FIG	Salto Veloso	4215406	1	1	1	6	3,9	23.400	6.000
OC	JCB	UGT 10	CQI	Salto Veloso	4215406	5	3,5	3,5	52,5	1,6	84.000	15.000
OC	JCB	UGT 10	NOZ	Salto Veloso	4215406	1	0,5	0,5	0		-	-
OC	JCB	UGT 10	UCOM	Salto Veloso	4215406	3	11	11	198	1,2	237.600	18.000
SR	CTB	UGT 10	MFUJI	Santa Cecília	4215505	1	73	73	2774	0,81	2.246.940	38.000
SR	CTB	UGT 10	MGALA	Santa Cecília	4215505	1	203	203	7714	0,75	5.785.500	38.000
SR	CTB	UGT 10	MOUT	Santa Cecília	4215505	1	1	1	38	1,29	49.020	38.000
SR	CTB	UGT 10	MLC	São Cristóvão do Sul	4216057	1	2	2	60	0,5	30.000	30.000
OC	JCB	UGT 10	MRG	Tangará	4217907	1	0,2	0,2	8,5	1,49	12.665	42.500
OC	JCB	UGT 10	QVI	Tangará	4217907	1	0,4	0,4	10	2,06	20.600	25.000
OC	JCB	UGT 10	AMX	Tangará	4217907	73	158,7	145	3200	1,45	4.640.000	22.069
OC	JCB	UGT 10	CQI	Tangará	4217907	28	18,5	18,5	275	1,6	440.000	14.865
OC	JCB	UGT 10	LRJ	Tangará	4217907	20	16	16	200	0,54	108.000	12.500
OC	JCB	UGT 10	MLC	Tangará	4217907	5	6	6	100	0,5	50.000	16.667
OC	JCB	UGT 10	PSG/NCT	Tangará	4217907	141	232	220	3700	0,99	3.663.000	16.818
OC	JCB	UGT 10	TNG	Tangará	4217907	8	11	11	130	0,58	75.400	11.818
OC	JCB	UGT 10	MFUJI	Tangará	4217907	26	7	5	55	0,81	44.550	11.000
OC	JCB	UGT 10	MGALA	Tangará	4217907	26	62	58	1000	0,75	750.000	17.241
OC	JCB	UGT 10	MOUT	Tangará	4217907	26	18	18	400	1,29	516.000	22.222
OC	JCB	UGT 10	NOZ	Tangará	4217907	1	2,5	2,5	0		-	-
OC	JCB	UGT 10	PER	Tangará	4217907	1	0,8	0,8	0		-	-
OC	JCB	UGT 10	UMSA	Tangará	4217907	1	0,6	0,6	0		-	-
OC	JCB	UGT 10	FIG	Tangará	4217907	6	1,4	1	13	3,9	50.700	13.000
OC	JCB	UGT 10	UCOM	Tangará	4217907	158	429	420	9300	1,2	11.160.000	22.143
OC	JCB	UGT 10	UVIN	Tangará	4217907	158	22	22	125	2,81	351.250	5.682
NC	CNS	UGT 10	MLC	Timbó Grande	4218251	1	0,5	0,5	8	0,5	4.000	16.000
NC	CNS	UGT 10	UCOM	Timbó Grande	4218251	2	0,4	0,4	2,5	1,2	3.000	6.250
NC	CNS	UGT 10	MRG	Timbó Grande	4218251	1	0,1	0,1	0		-	-
NC	CNS	UGT 10	NOZ	Timbó Grande	4218251	1	5	5	0		-	-
OC	JCB	UGT 10	AMX	Videira	4219309	90	170	145	2500	1,45	3.625.000	17.241
OC	JCB	UGT 10	CQI	Videira	4219309	10	15	15	300	1,6	480.000	20.000
OC	JCB	UGT 10	LRJ	Videira	4219309	3	8	8	100	0,54	54.000	12.500
OC	JCB	UGT 10	MLC	Videira	4219309	2	2	2	26	0,5	13.000	13.000
OC	JCB	UGT 10	QVI	Videira	4219309	5	10	10	200	2,06	412.000	20.000
OC	JCB	UGT 10	UMSA	Videira	4219309	190	1	0,6	10	2,3	23.000	16.667
OC	JCB	UGT 10	AMR	Videira	4219309	3	1	1	4	2,65	10.600	4.000
OC	JCB	UGT 10	PER	Videira	4219309	7	5	4	80	2,32	185.600	20.000
OC	JCB	UGT 10	PSG/NCT	Videira	4219309	110	300	285	4500	0,99	4.455.000	15.789

OC	JCB	UGT 10	MGALA	Videira	4219309	20	50	50	1500	0,75	1.125.000	30.000
OC	JCB	UGT 10	MOUT	Videira	4219309	20	15	10	350	1,29	451.500	35.000
OC	JCB	UGT 10	UCOM	Videira	4219309	190	364	330	7600	1,2	9.120.000	23.030
OC	JCB	UGT 10	UVIN	Videira	4219309	190	15	15	200	2,81	562.000	13.333
							6.382	6.140	163.116		157.190.773	

Dados da safra 2016/17 por UGTs

	No. Produtores (unit.)	Área colhida		Produção (t) (t)	VBP (R\$)
		Área total (ha) (ha)	(ha) (ha)		
UGT-1	1.030	951	919	16.018	12.118.021
UGT-2	962	2.343	2.154	60.458	52.073.864
UGT-3	2.827	13.653	12.985	505.209	448.102.354
UGT-4	494	1.006	979	22.562	25.766.936
UGT-5	512	566	523	7.291	6.001.829
UGT-6	2.299	21.417	20.917	599.690	485.940.685
UGT-7	614	857	827	11.543	13.131.196
UGT-8	2.454	11.403	11.258	200.663	215.275.330
UGT-9	854	879	848	11.799	12.497.657
UGT-10	1.892	6.382	6.140	163.116	157.190.773
	13.938	59.457	57.547	1.598.349	1.428.098.645

Fonte: Epagri/Cepa, 2018.

MSR (Mesorregiões geográficas - IBGE)

NC – Norte Catarinense; VI – Vale do Itajaí; GF- Grande Florianópolis; SC – Sul Catarinense; SR – Serrana; OC – Oeste Catarinense.

MRG (Microrregiões geográficas - IBGE)

FLN – Florianópolis; TAB – Tabuleiro; TJC – Tijucas; ARA – Araranguá; TUB – Tubarão; CRI – Criciúma; ITJ – Itajaí; BLU – Blumenau; ITP – Ituporanga; RDS – Rio do Sul; JOI – Joinville; SBT – São Bento do Sul; CNS; Canoinhas; CLG – Campos de Lages; CTB – Curitibanos; JCB – Joaçaba; CRD – Concórdia; CHP – Chapecó; XXR – Xanxerê; SMO – São Miguel do Oeste.

Frutas

AMX – Ameixa; AMR – Amora; ABX – Abacaxi; BCAT – Banana-caturra; BPRA – Banana-prata; CQI – Caqui; FIG – Figo; FSL – Fisales; GAB – Goiaba-serrana; LIM – Limão; LRJ – Laranja; MFUJI – Maçã Fuji; MGALA – Maçã Gala; MOUT – Maçãs precoces; MLC – Melancia; MRG – Morango; MRJ – Maracujá; MTL – Mirtilo; NOZ – Noz pecã; PIT – Pitaia; PSG/NCT – Pêssego e Nectarina; QVI – Quivi; TNG – Tangerina; UCOM – Uva comum; UMSA – Uva de mesa; UVIN – Uva vinífera.

